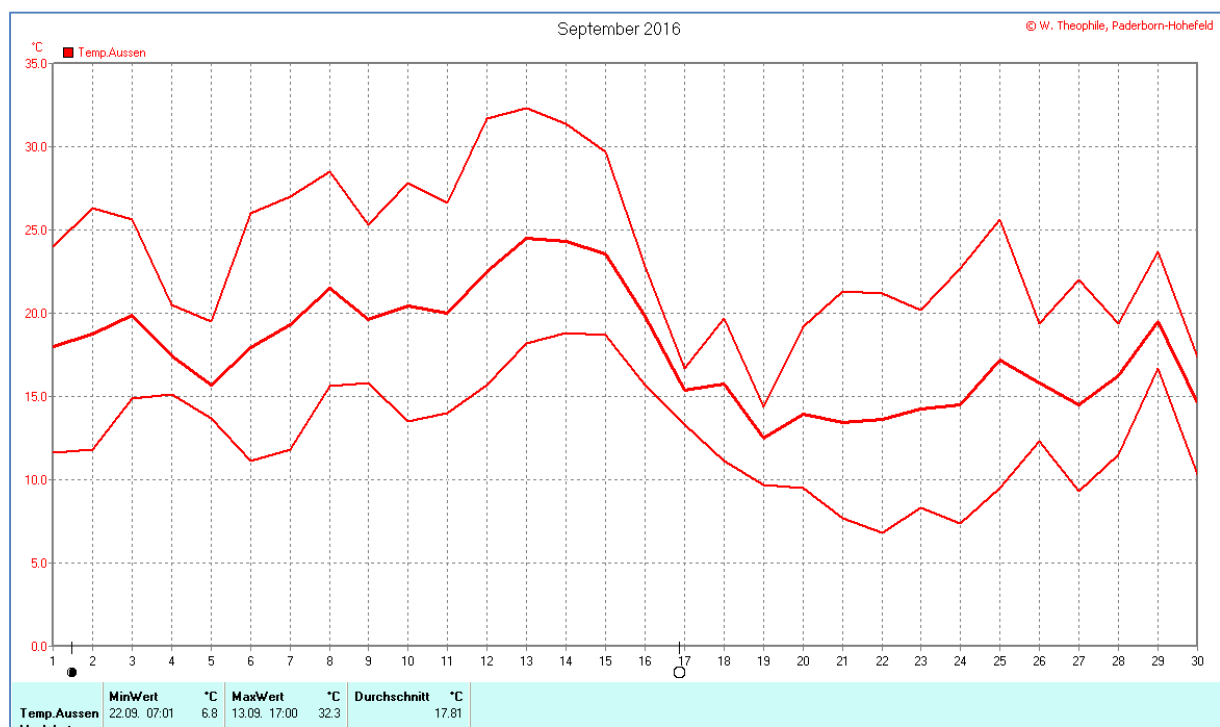
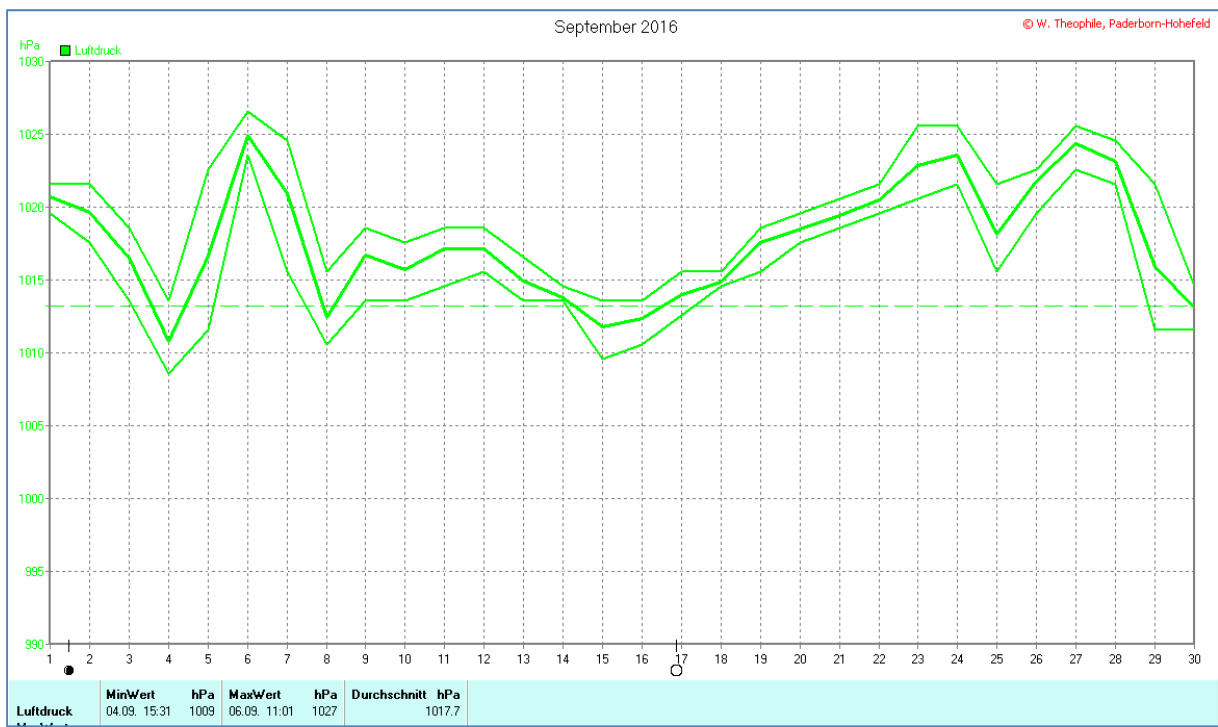
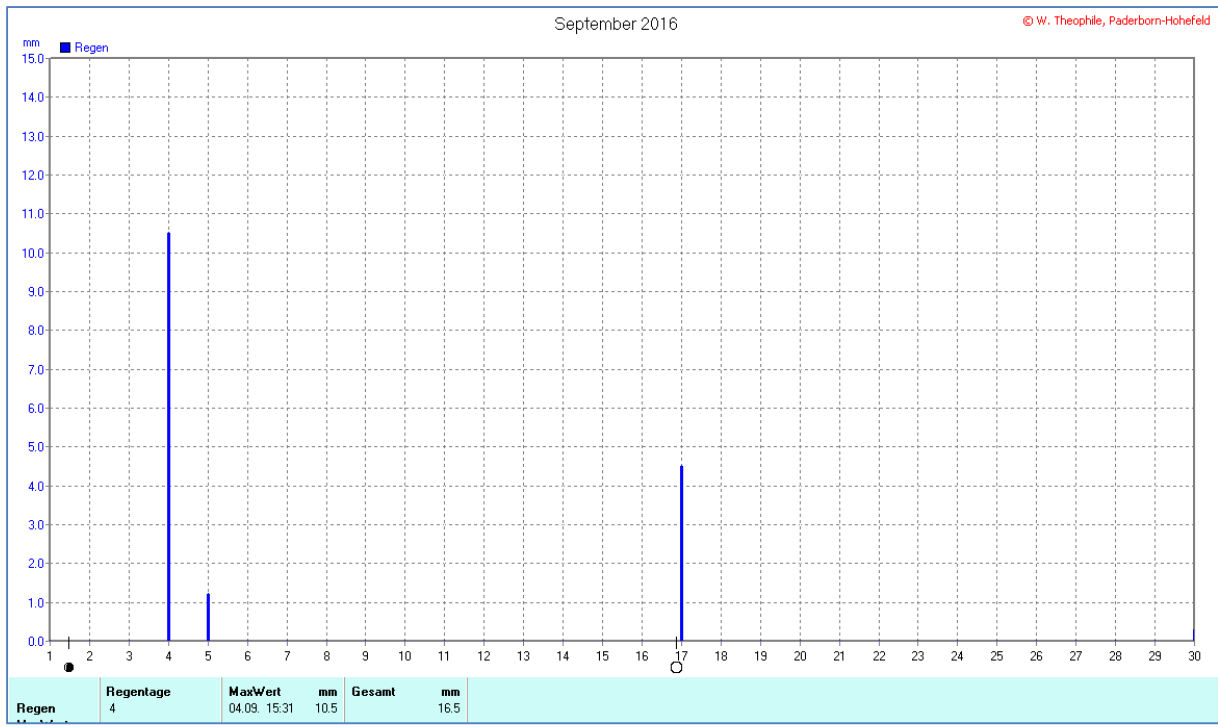
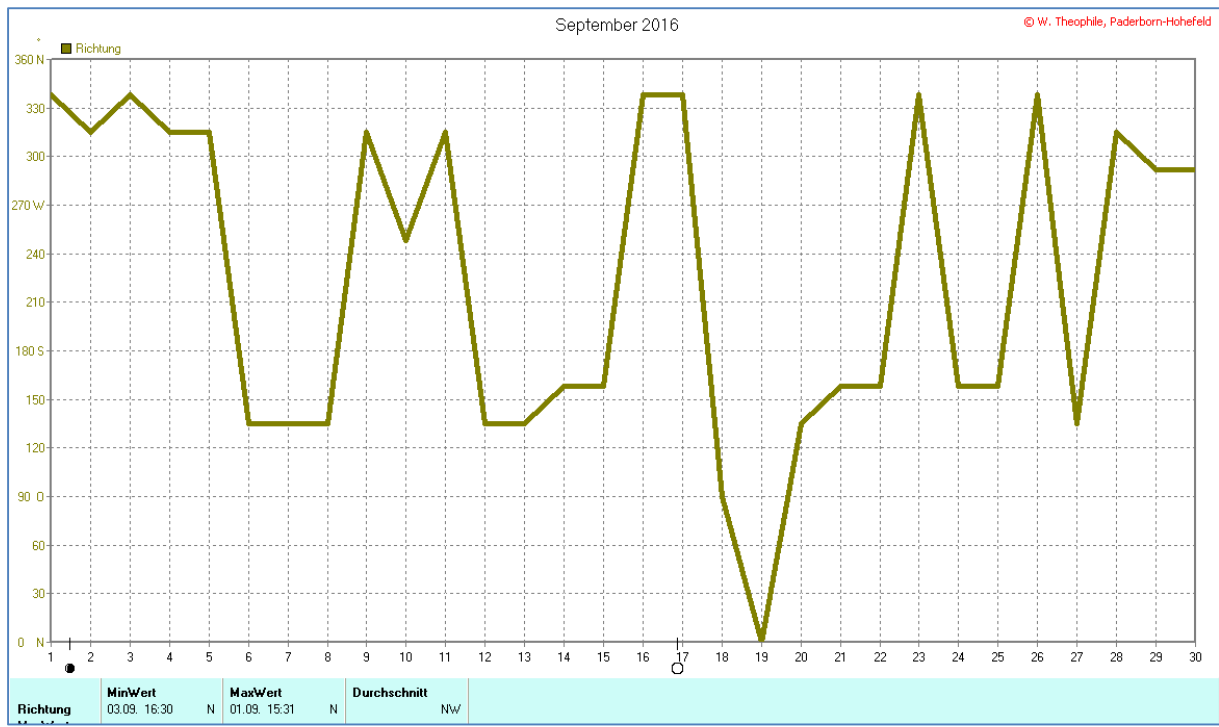
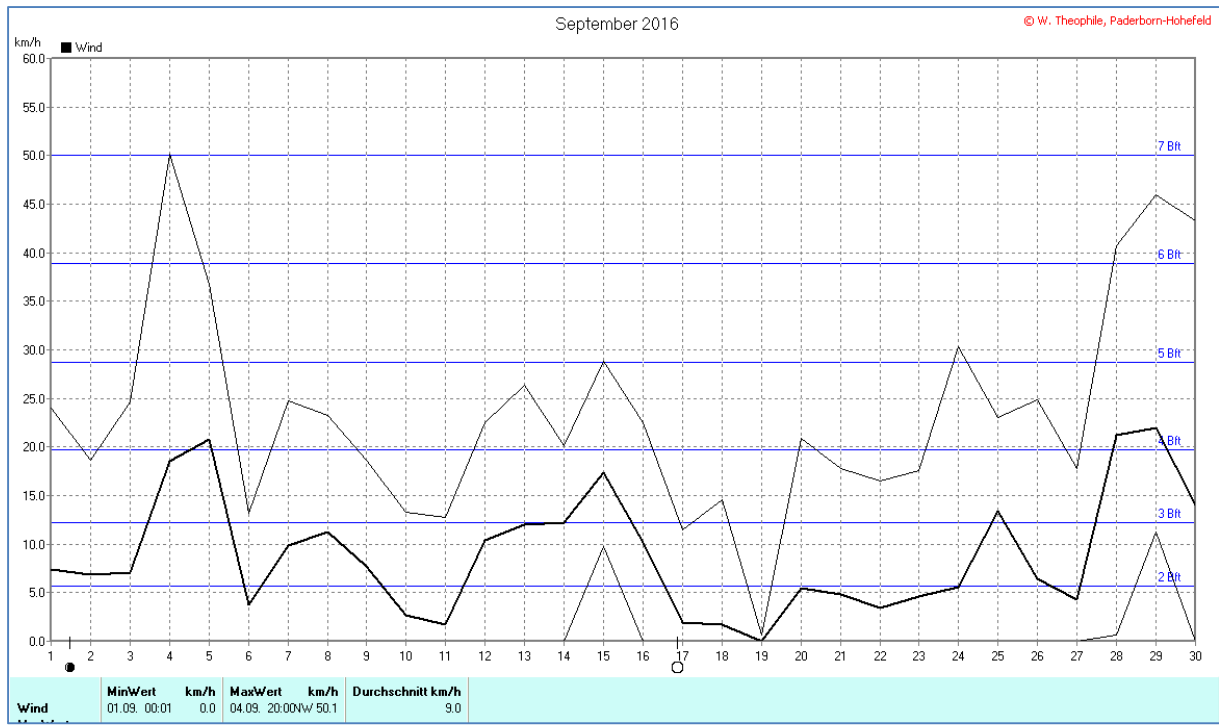


Wettertabelle und Grafiken September 2016 Station PB-Hohefeld (Dahl)

Klimadaten		Wetterstation Dahl Hohefeld	
Standortkoordinaten: geogr. 08°51'32" 'O ; 51°41'39" N			
250 m ü. NN			
Monatswerte:		Sep. 16	
Temperatur:	17,8	Tage mit Schneedecke:	0
Lj.Mittel:(Lipp.1961-90):	13,8	Eistage(Max<0,0°C):	0
Abweichung:	4,0	Frosttage(MIN<0,0°C):	0
Absolutes Max.:	32,3	Sommertage(Max>=25°C):	13
Absolutes Min.:	6,8	Heiße Tage(Max>=30°C):	3
Bodentemperatur -05cm:			
Mittel:	17,0	Max:	20,8
		Min:	13,8
Bodentemperatur +05cm:			
Mittel:	16,5	Max:	30,9
		Min:	6,6
Niederschlag:	16,5	Luftdruck(Meereshöhe):hPa	
Max.Tag:	5,7	Absolutes Max.:	1.022,0
Lj.Mittel(Lipp. 1961-90):	70,4	Absolutes Min.:	1.004,0
		Mittel:	1.013,1
Mittel relative Feuchte:	58,0	Max. Windbö:	50,1
		Sonne h:	120,4
Mittlere Wind:	9,0	Lj.Lipp.(1961-90):	130,4

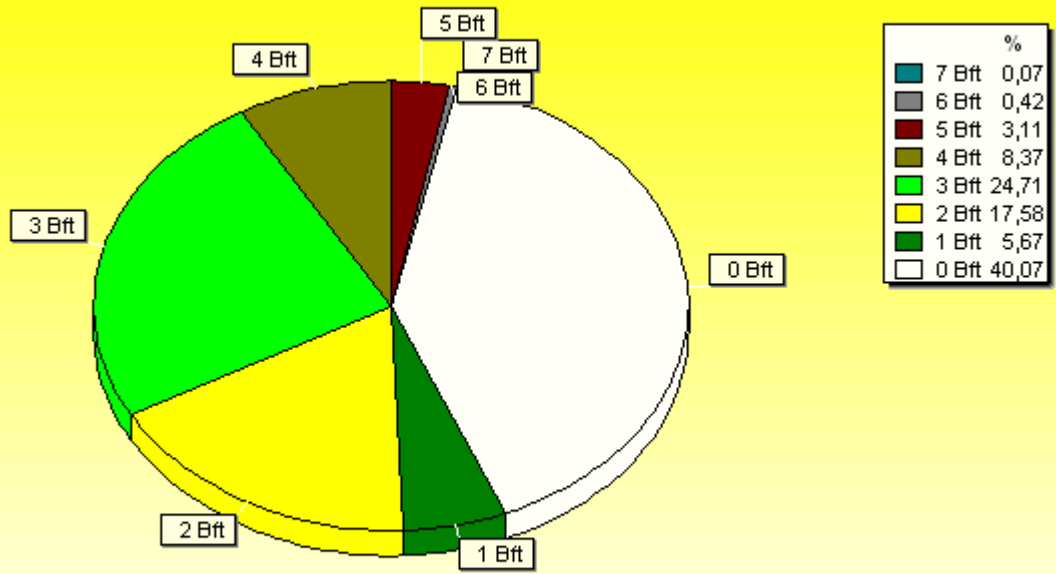






Verteilung Windstärke September 2016

Paderborn-Hohfeld



1445 Werte - Ø 9,0km/h - Max. 50,1km/h

© WzWin32

