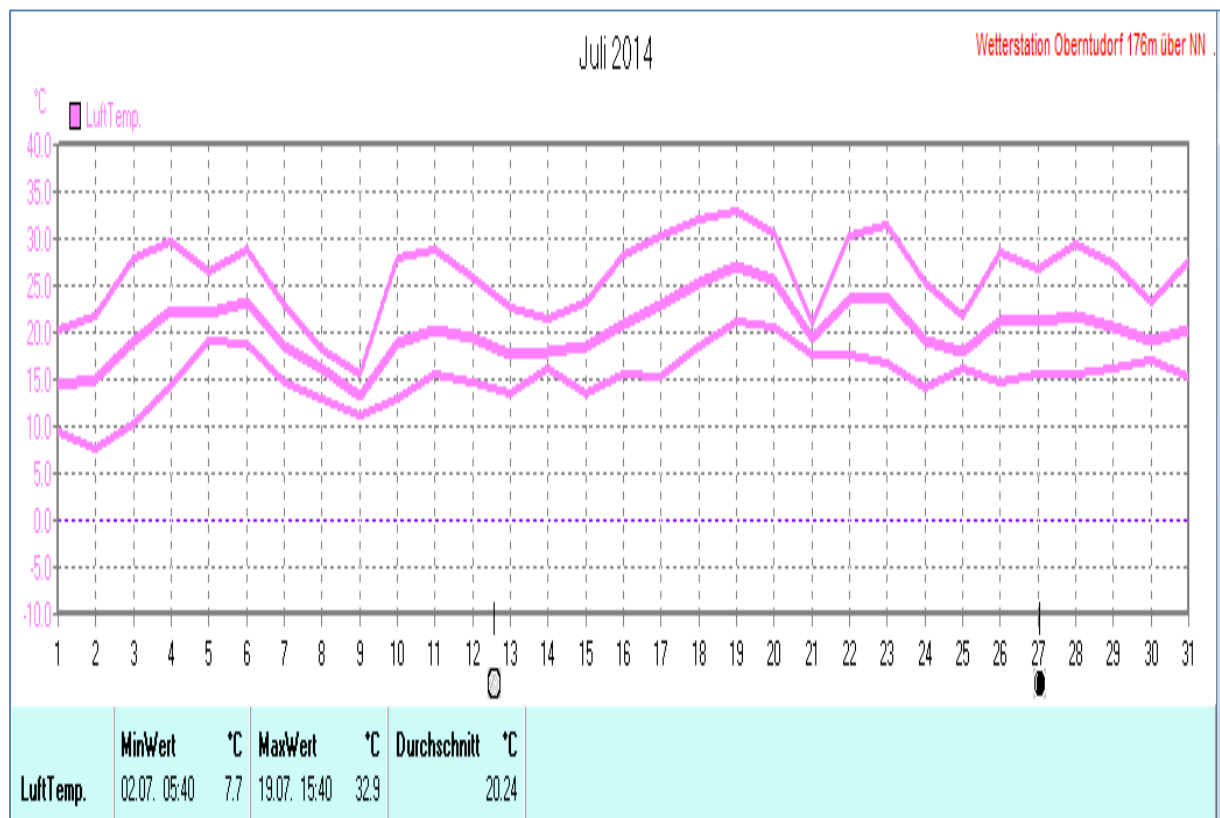
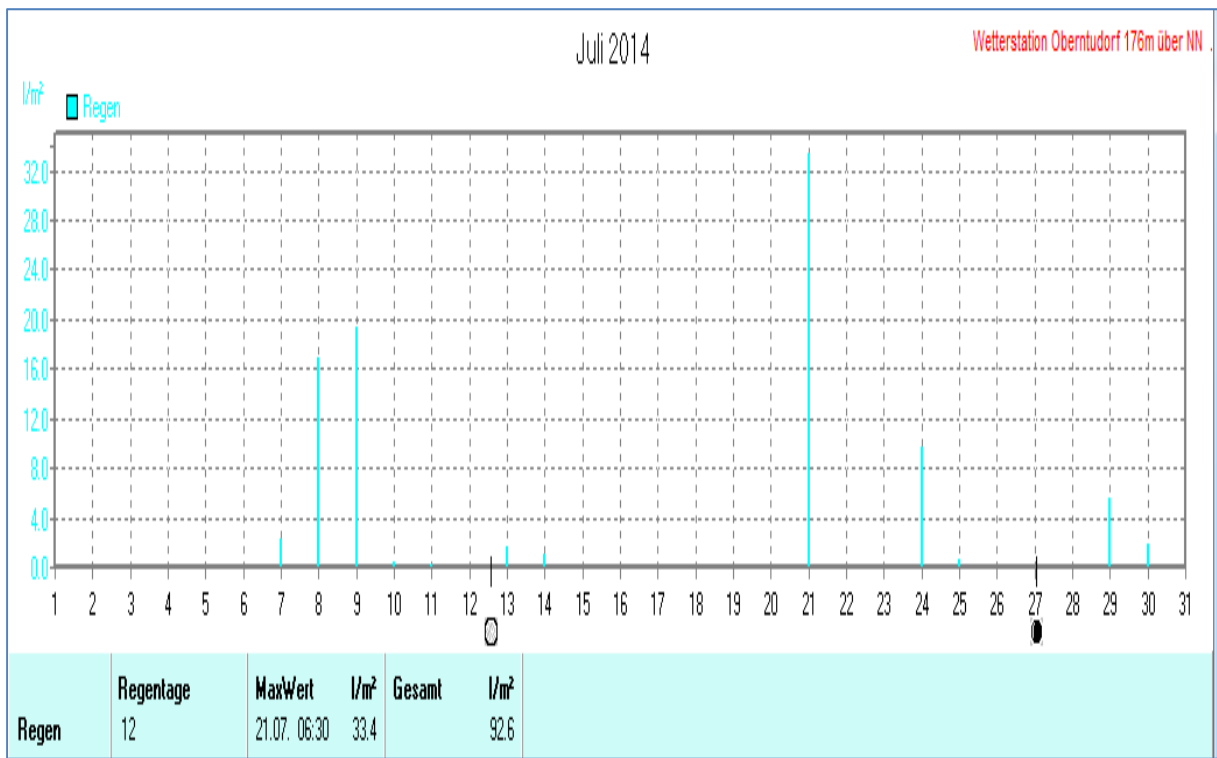
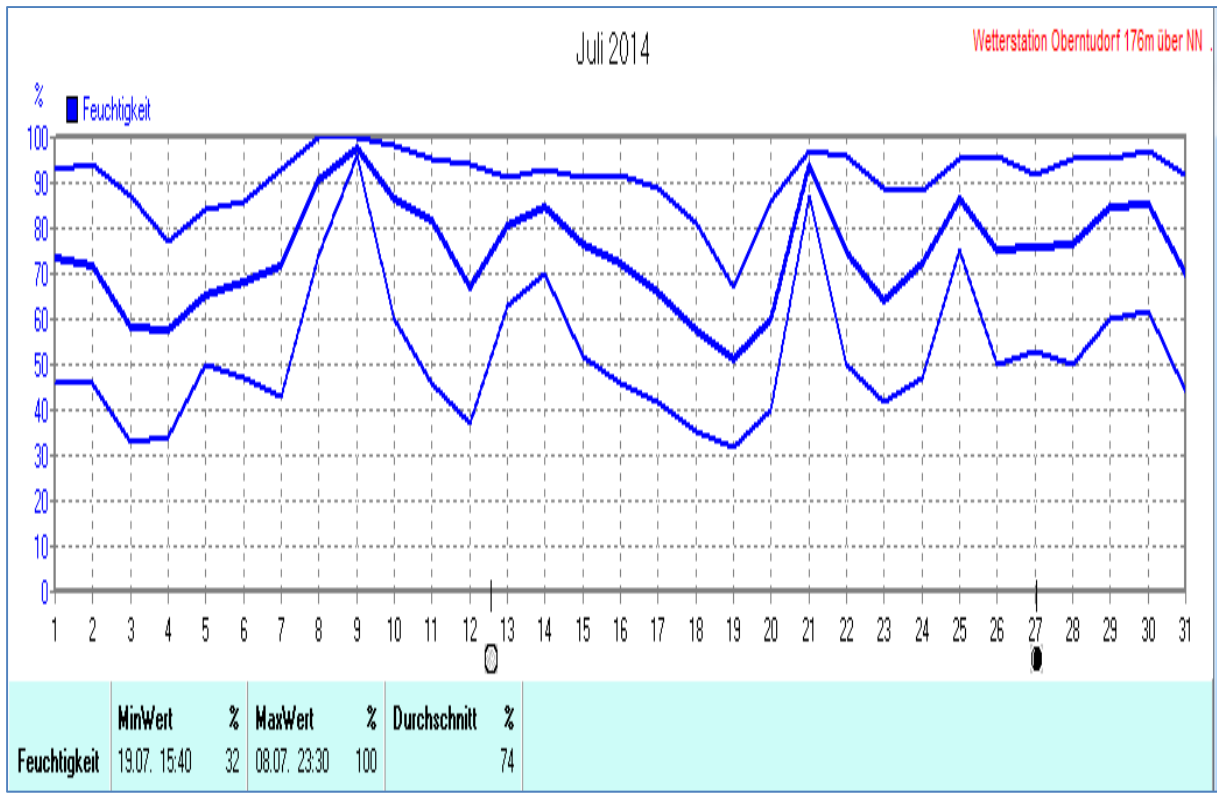


Wettertabelle und Grafiken Juli 2014 Station Oberntudorf

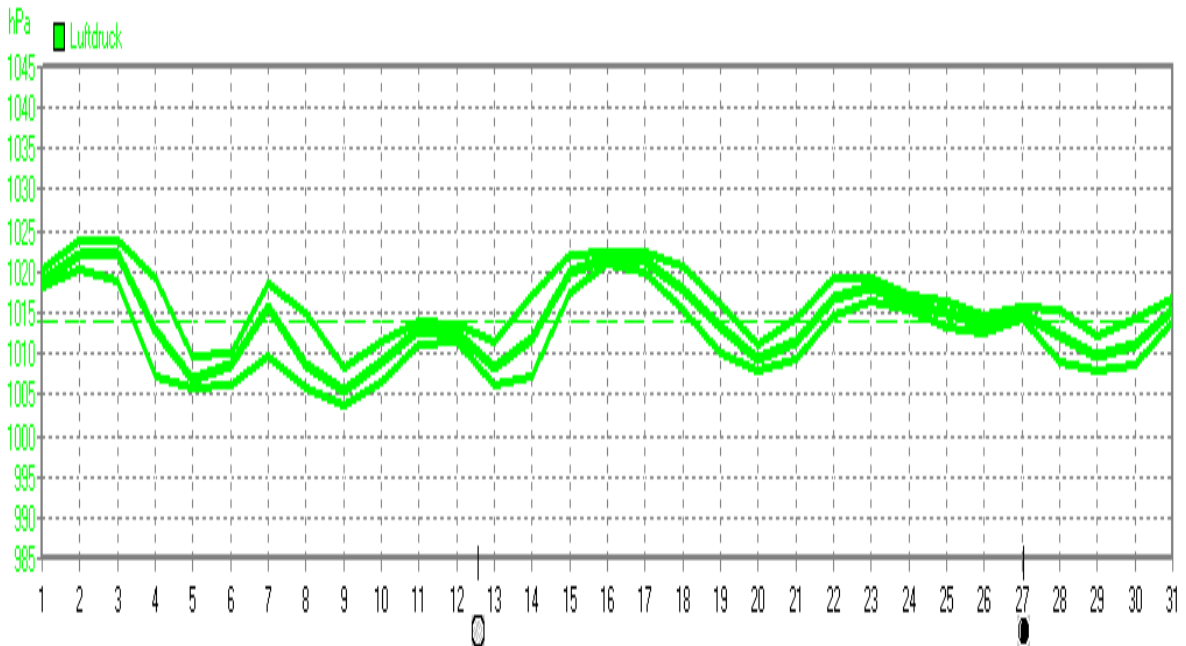
Wetterdaten Juli 2014 Station Oberntudorf							
Meßgröße	Minimum	Zeit	Datum	Maximum	Zeit	Datum	Durchschnitt
Lufttemperatur	7,7 °C	05:40	02.07.2014	32,9 °C	15:40	19.07.2014	20,2 °C
Bodentemperatur	8,3 °C	05:30	02.07.2014	31,1 °C	15:40	19.07.2014	18,9 °C
Luftfeuchtigkeit	32 %	15:40	19.07.2014	100 %	23:30	08.07.2014	74 %
Luftdruck	1003,8 hPa	16:00	09.07.2014	1024,0 hPa	01:10	03.07.2014	1014,0 hPa
Wind km/h				14,5 km/h	14:10	05.07.2014	1,6 km/h
Wind °				W-SW	14:10	05.07.2014	W
Regenmenge				33,4 l/m ²	06:30	21.07.2014	#92,600 l/m ²
Evapotransp.							#105,067 l/m ²
Solar				1197 W/m ²	12:30	02.07.2014	242 W/m ²
Sonne h				14:20 h	21:30	03.07.2014	#277:30 h





Juli 2014

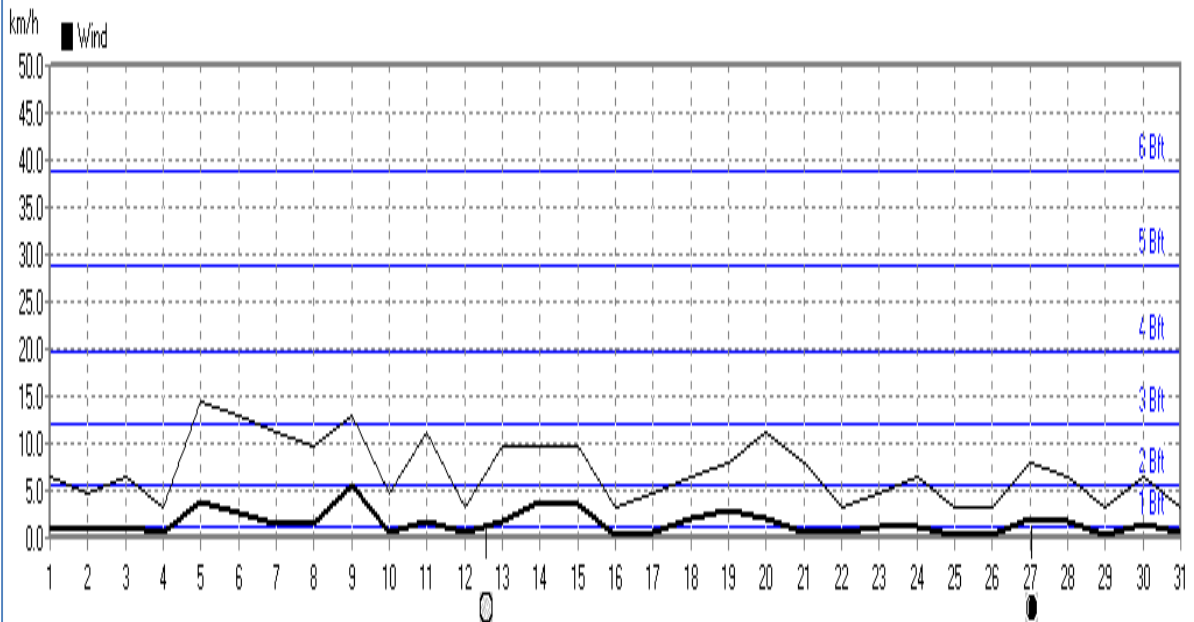
Wetterstation Ober tudorf 176m über NN



	MinWert	hPa	MaxWert	hPa	Durchschnitt	hPa
Luftdruck	09.07. 16:00	1003.8	03.07. 01:10	1024.0		1014.0

Juli 2014

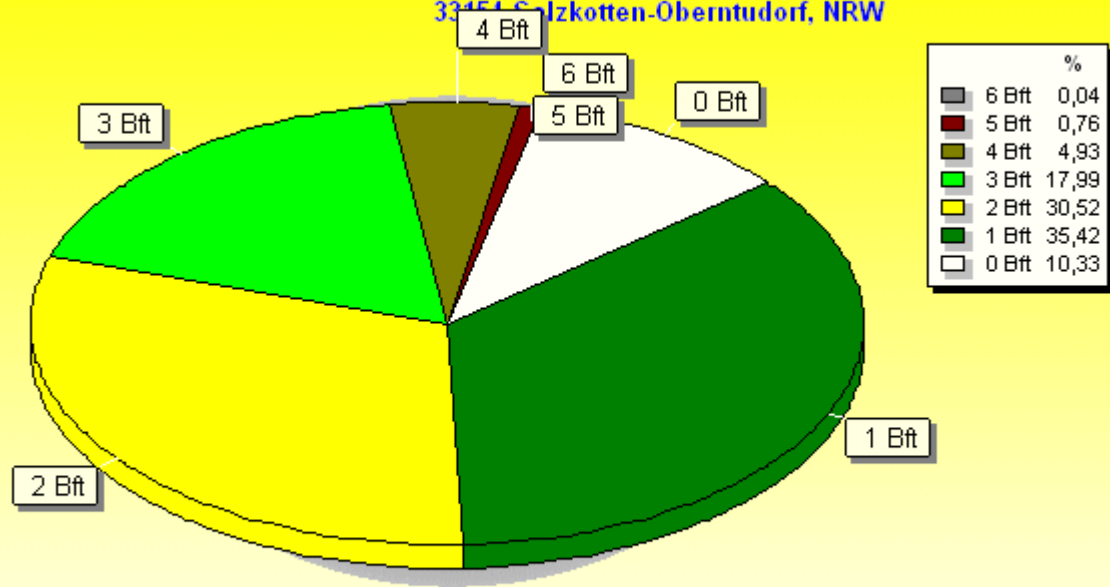
Wetterstation Ober tudorf 176m über NN



	MinWert	km/h	MaxWert	km/h	Durchschnitt	km/h
Wind	01.07. 00:00	0.0	05.07. 14:10SW	14.5	5787.5 km	1.6

Windböen: Verteilung Windstärke Juli 2014

33154 Salzotten-Oberntudorf, NRW

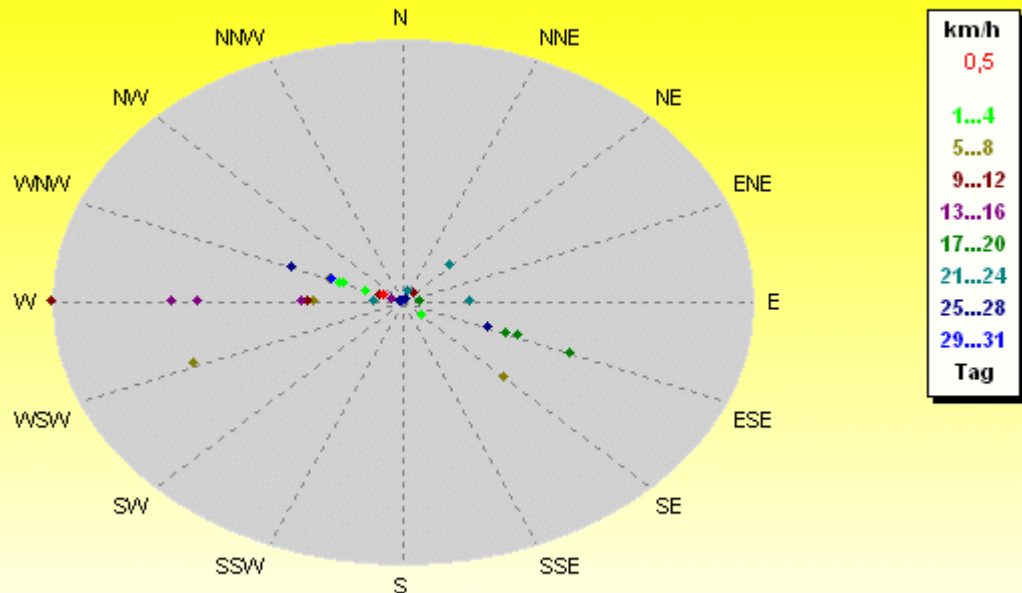


4463 Werte - Ø 7,8km/h - Max. 45,1km/h = Windböen - 5787.5 km

© WzWin32 - Wetterstation Oberntudorf 116m über NN . - © 1999-2014 Jürgen Pinger - Davis VantagePro2Plus

Verteilung Windrichtung/Windgeschwindigkeit Juli 2014

33154 Salzotten-Oberntudorf, NRW



31 Werte - Ø 1,6km/h - Max. 14,5km/h - 5787.5 km

© WzWin32 - Wetterstation Oberntudorf 116m über NN . - © 1999-2014 Jürgen Pinger - Davis VantagePro2Plus

