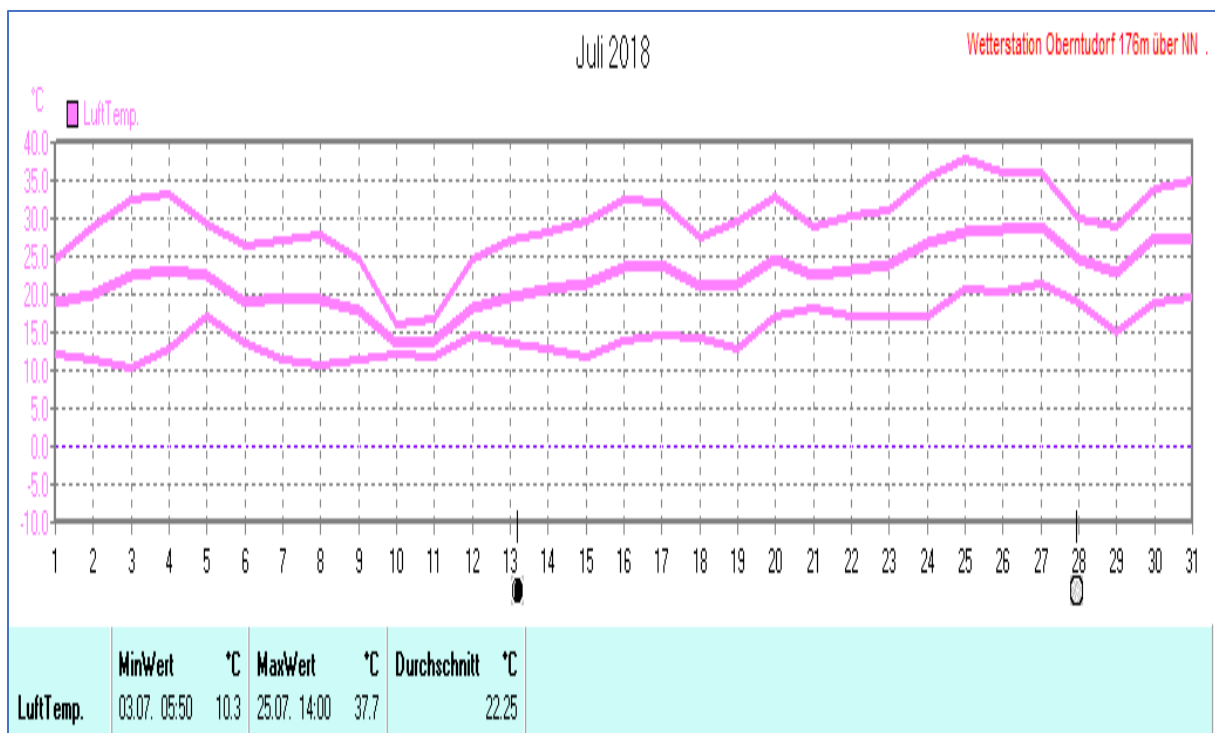


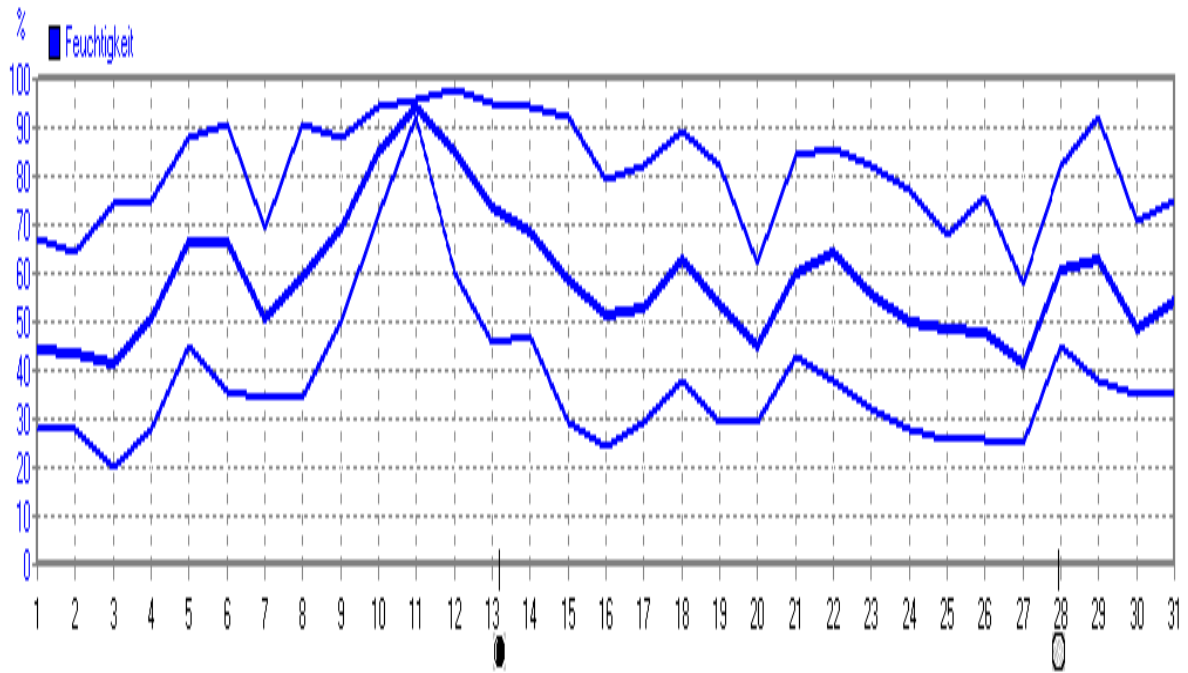
## Wettertabelle und Grafiken Juli 2018 Station Oberntudorf

<b><u>Wetterdaten Juli 2018 Station Oberntudorf</u></b>							
Meßgröße	Minimum	Zeit	Datum	Maximum	Zeit	Datum	Durchschnitt
Lufttemp.	10,3 °C	05:50	03.07.2018	37,7 °C	14:00	25.07.2018	22,2 °C
Bodentemp.	10,6 °C	05:40	03.07.2018	33,9 °C	12:00	25.07.2018	21,0 °C
Luftfeuchte	20 %	17:00	03.07.2018	98 %	10:10	12.07.2018	59 %
Luftdruck	1005,5 hPa	10:10	28.07.2018	1024,2 hPa	07:40	08.07.2018	1015,8 hPa
Wind km/h				12,9 km/h	00:20	18.07.2018	2,5 km/h
Wind °				W-NW	00:20	18.07.2018	W-NW
Regen l/m²				12,2 l/m²	11:50	10.07.2018	#26,200 l/m²
Evapotransp.							#190,541 l/m²
Solar				994 W/m²	13:10	06.07.2018	247 W/m²
Sonne h				14:10 h	21:30	01.07.2018	#305:50 h



Juli 2018

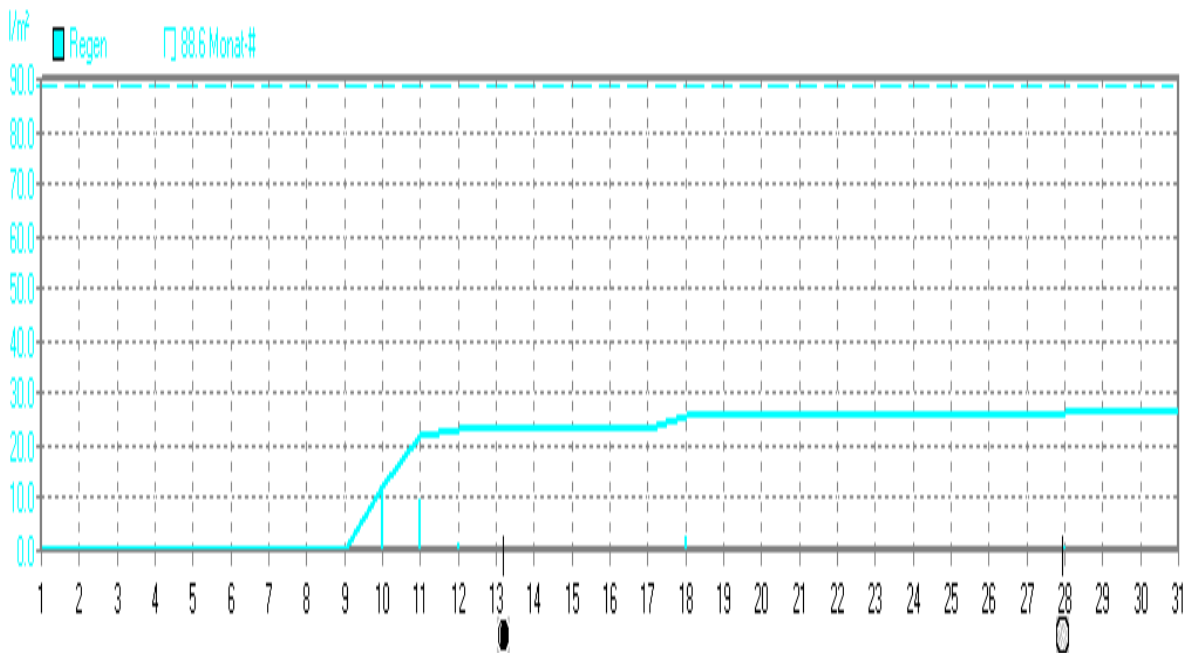
Wetterstation Oberntudorf 176m über NN



	MinWert	%	MaxWert	%	Durchschnitt	%
Feuchtigkeit	03.07. 17:00	20	12.07. 10:10	98		59

Juli 2018

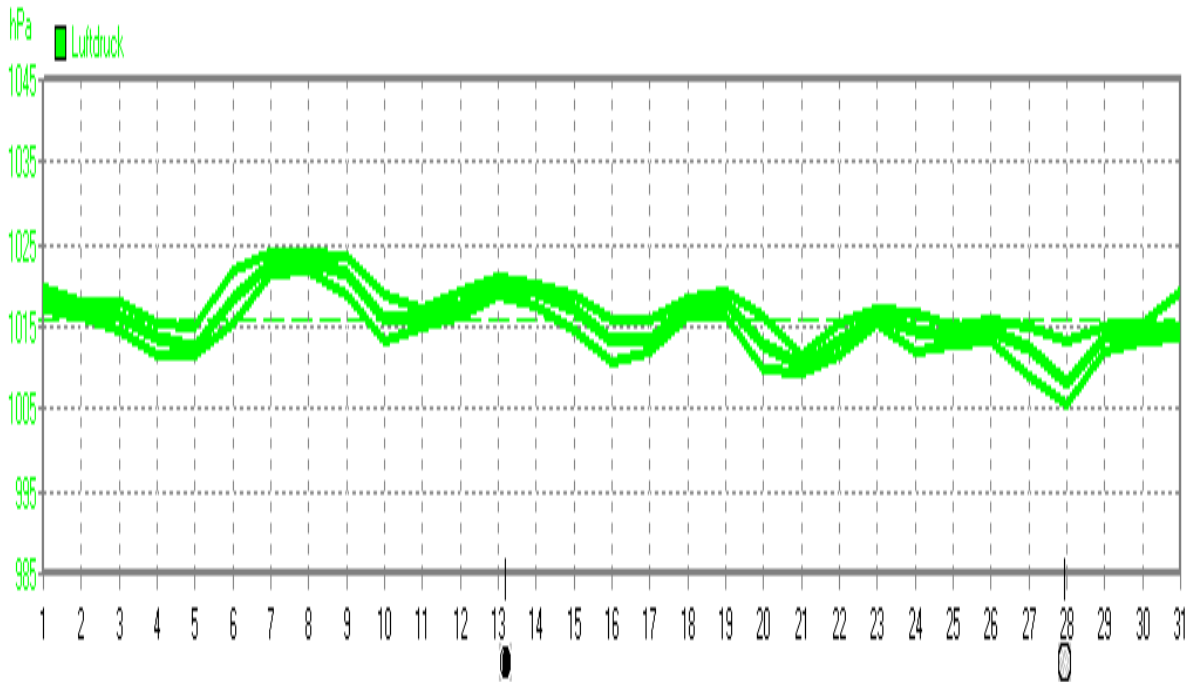
Wetterstation Oberntudorf 176m über NN



	Regentage	MaxWert	l/m²	Gesamt	l/m²
Regen	5	10.07. 11:50	12.2		26.2

Juli 2018

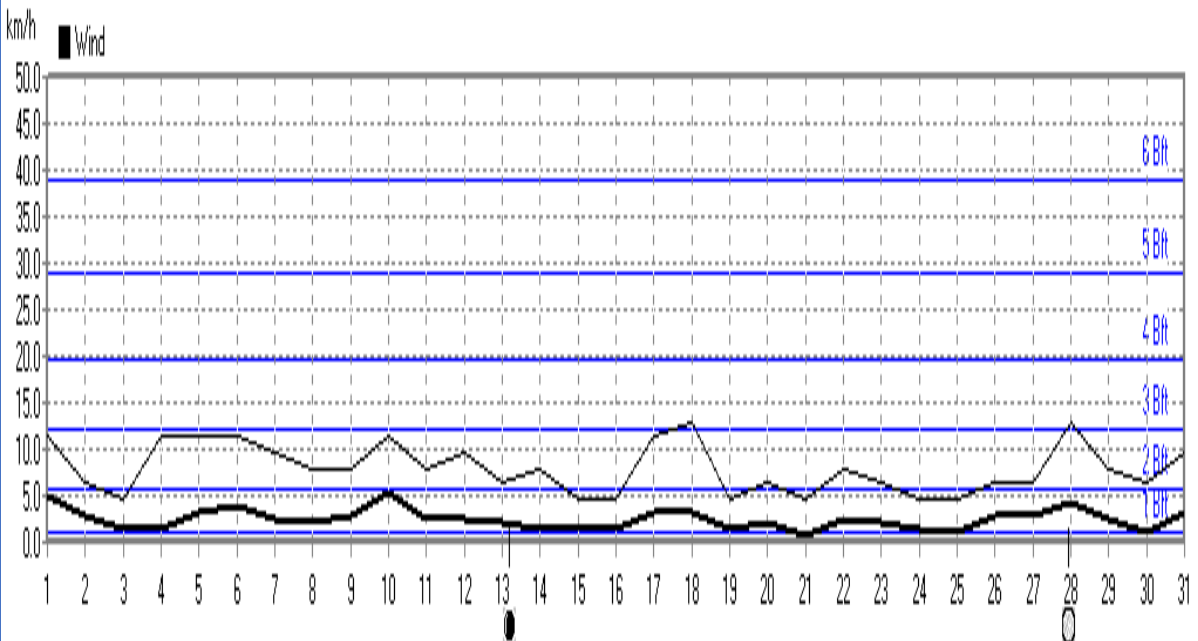
Wetterstation Oberntudorf 176m über NN



	MinWert	hPa	MaxWert	hPa	Durchschnitt	hPa
<b>Luftdruck</b>	28.07. 10:10	1005.5	08.07. 07:40	1024.2		1015.8

Juli 2018

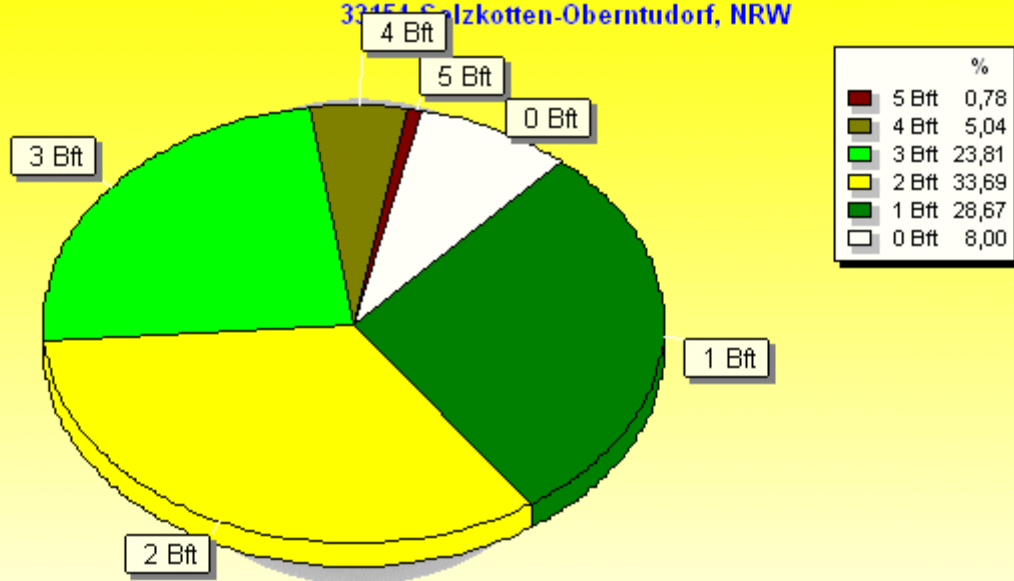
Wetterstation Oberntudorf 176m über NN



	MinWert	km/h	MaxWert	km/h	Durchschnitt	km/h
<b>Wind</b>	01.07. 23:00	0.0	18.07. 00:20NW	12.9	6631.5 km	2.5

### Windböen: Verteilung Windstärke Juli 2018

33154 Salzkotten-Oberntudorf, NRW

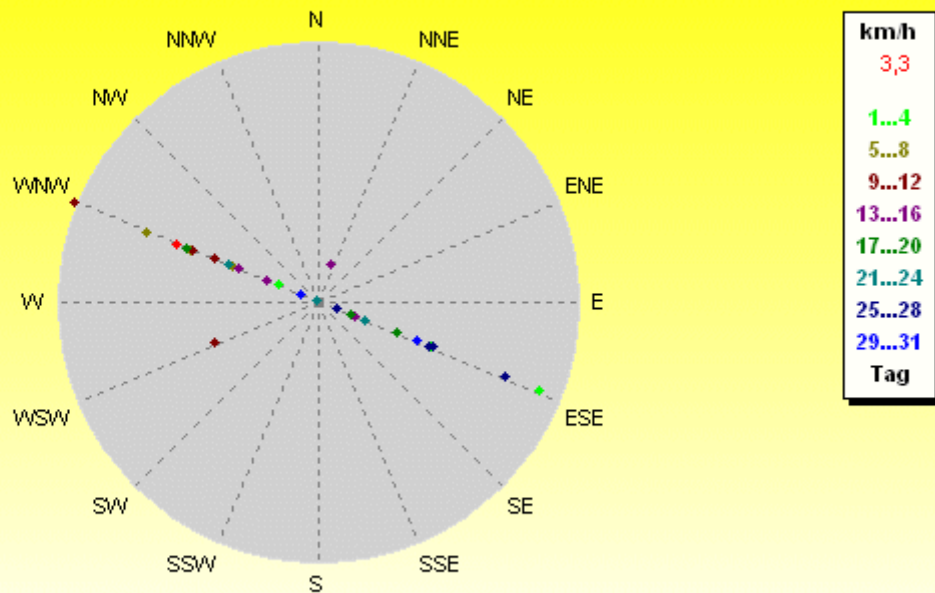


4464 Werte - Ø 8,9km/h - Max. 37,0km/h = Windböen - 6631.5 km

© WzWin32 - Wetterstation Oberntudorf 116m über NN . - © 1999-2018 Jürgen Pinger - Davis VantagePro2Plus

### Verteilung Windrichtung/Windgeschwindigkeit Juli 2018

33154 Salzkotten-Oberntudorf, NRW



31 Werte - Ø 2,5km/h - Max. 12,9km/h - 6631.5 km

© WzWin32 - Wetterstation Oberntudorf 116m über NN . - © 1999-2018 Jürgen Pinger - Davis VantagePro2Plus

