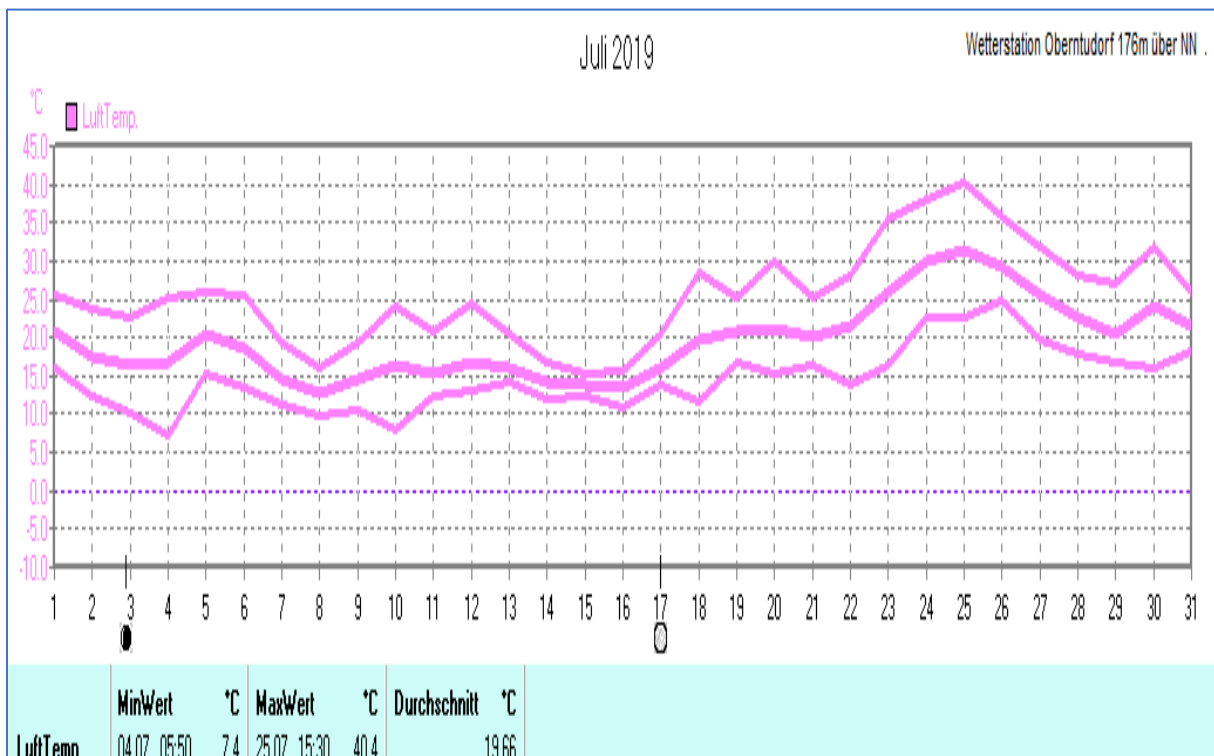
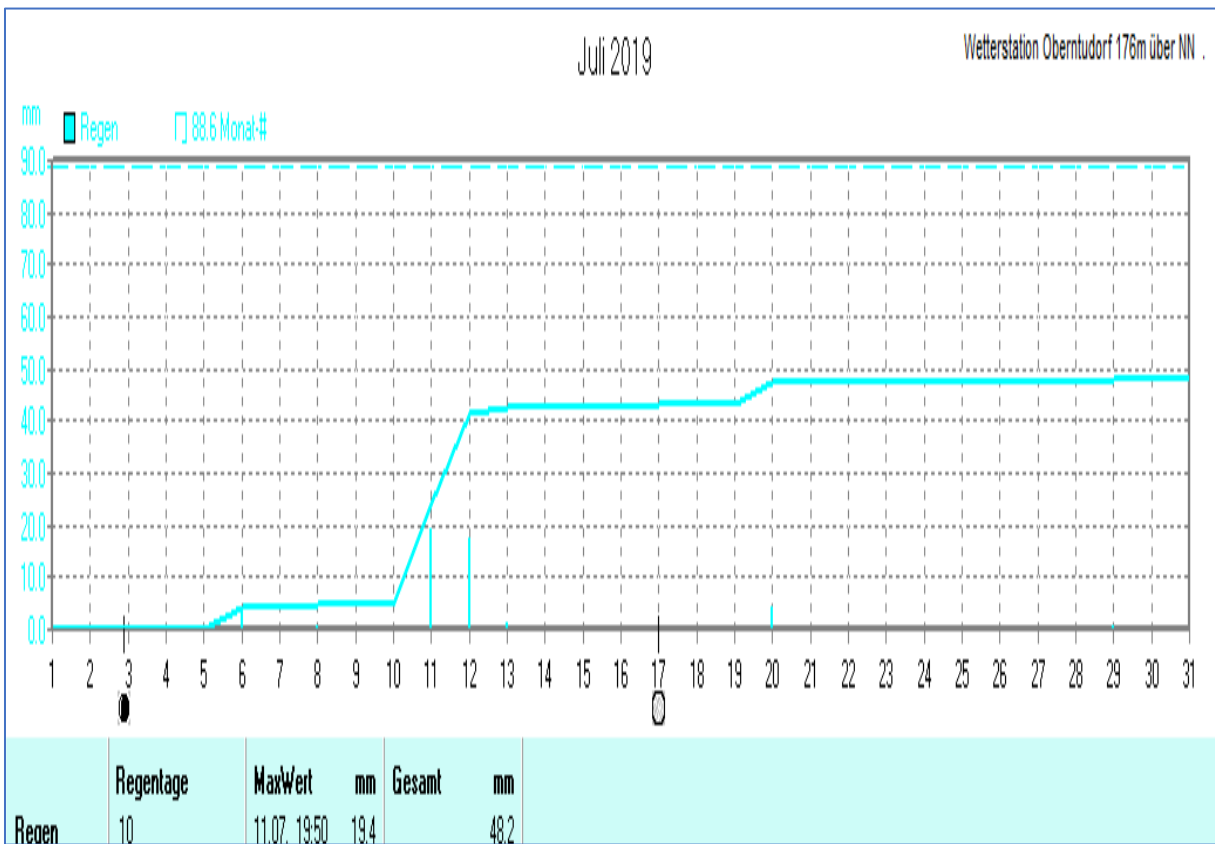
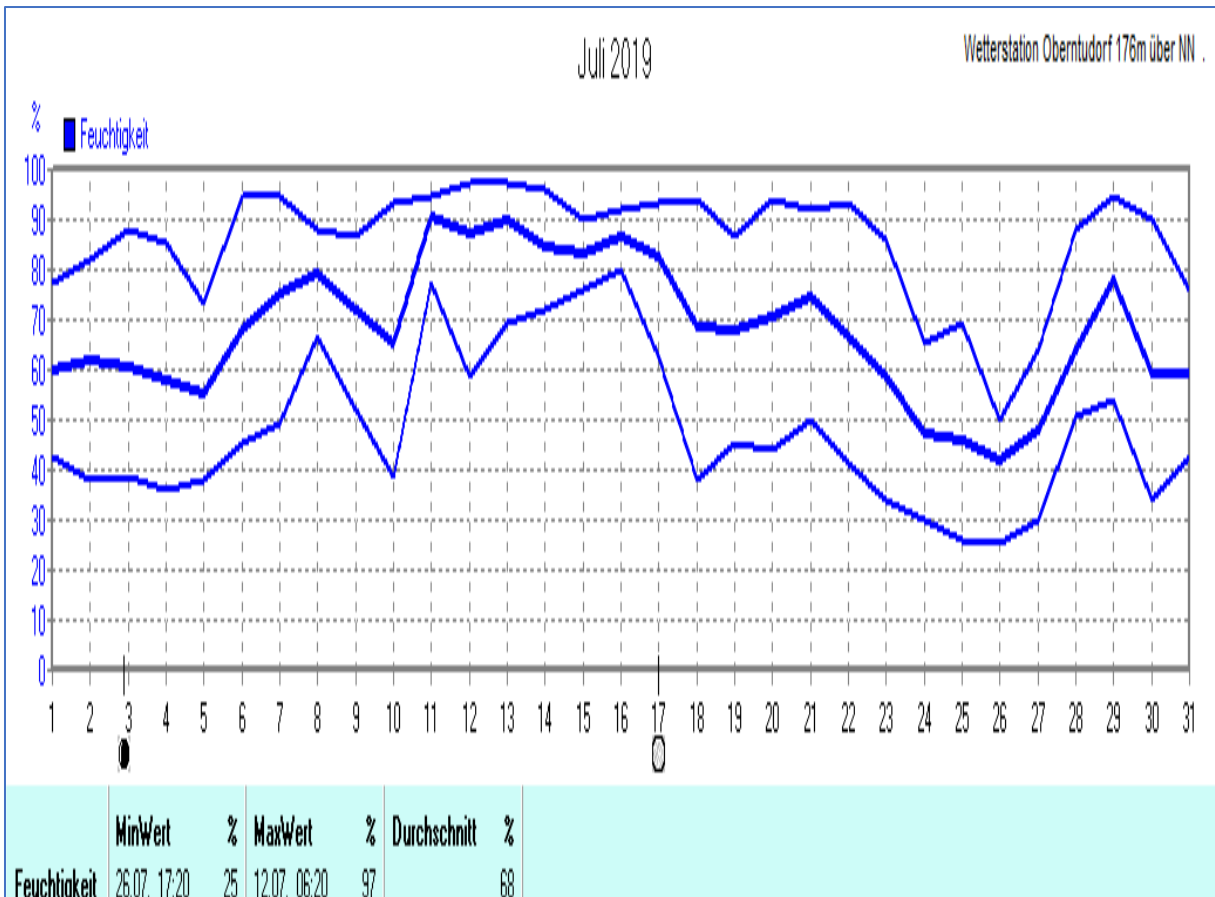


Wettertabelle und Grafiken Juli 2019 Station Oberntudorf

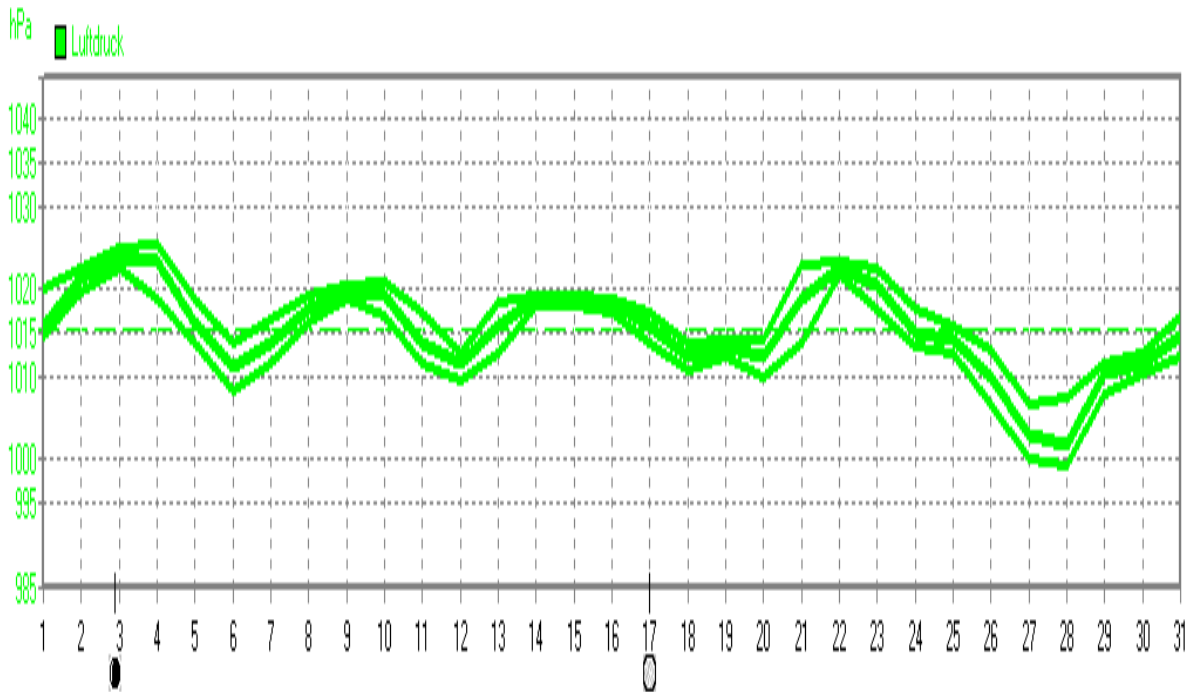
<u>Wetterdaten Juli 2019 Station Oberntudorf</u>							
Messgröße	Minimum	Zeit	Datum	Maximum	Zeit	Datum	Durchschnitt
Lufttemp.	7,4 °C	05:50	04.07.2019	40,4 °C	15:30	25.07.2019	19,7 °C
Bodentemp.	12,2 °C	05:00	10.07.2019	29,4 °C	16:10	25.07.2019	18,4 °C
Luftfeuchte	25 %	17:20	26.07.2019	97 %	06:20	12.07.2019	68 %
Luftdruck	999,6 hPa	05:30	28.07.2019	1025,6 hPa	08:40	04.07.2019	1015,4 hPa
Wind km/h				16,1 km/h	14:00	06.07.2019	3,4 km/h
Wind °				W-SW	14:00	06.07.2019	W-SW
Regen l/m²				19,4 mm	19:50	11.07.2019	#48,200 mm
Evapotransp.							#129,708 mm
Solar				1087 W/m²	12:10	05.07.2019	202 W/m²
Sonne h				14:10 h	21:10	25.07.2019	#228:00 h





Juli 2019

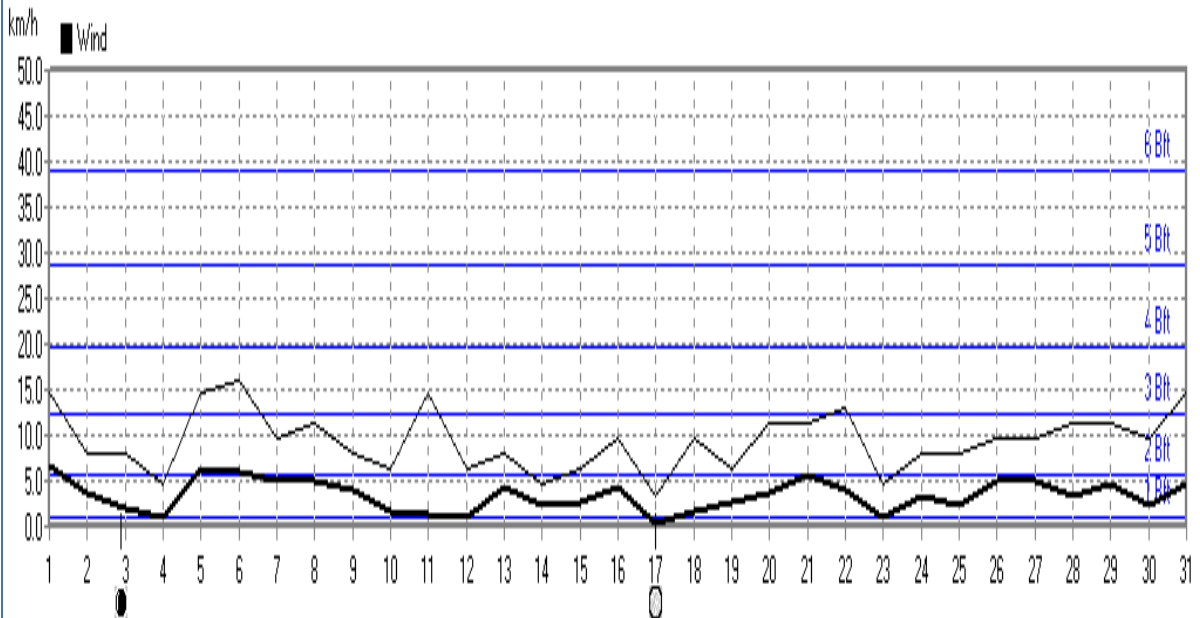
Wetterstation Oberntudorf 176m über NN



	MinWert	hPa	MaxWert	hPa	Durchschnitt	hPa	
Luftdruck	28.07.	05:30	999.6	04.07.	08:40	1025.6	1015.4

Juli 2019

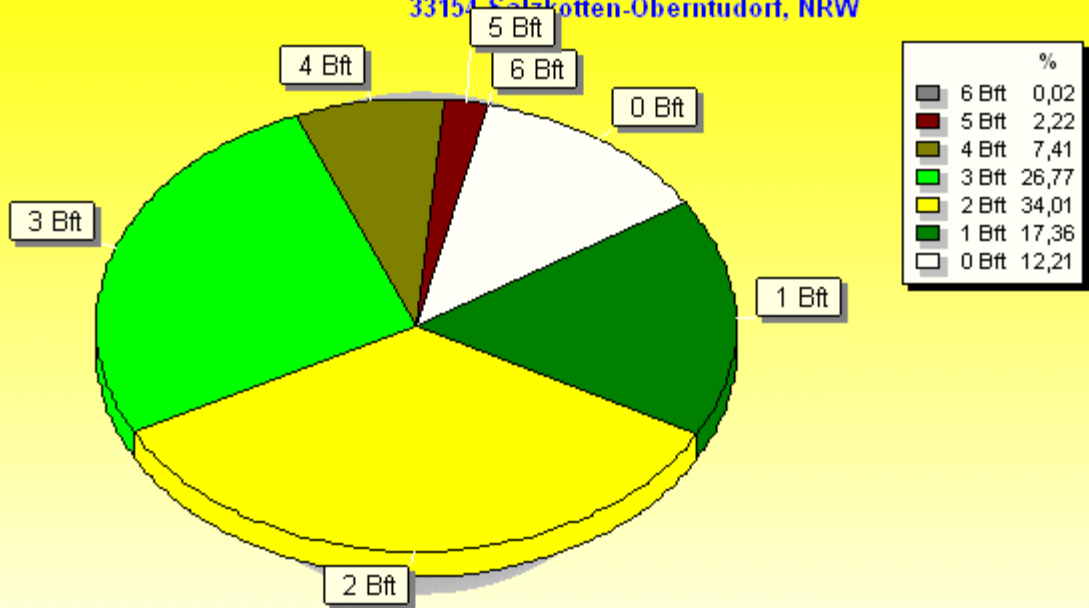
Wetterstation Oberntudorf 176m über NN



	MinWert	km/h	MaxWert	km/h	Durchschnitt	km/h	
Wind	01.07.	01:10	0.0	06.07.	14:00SW	16.1	7507.4km 3.4

Windböen: Verteilung Windstärke Juli 2019

33154 Salzkotten-Oberntudorf, NRW

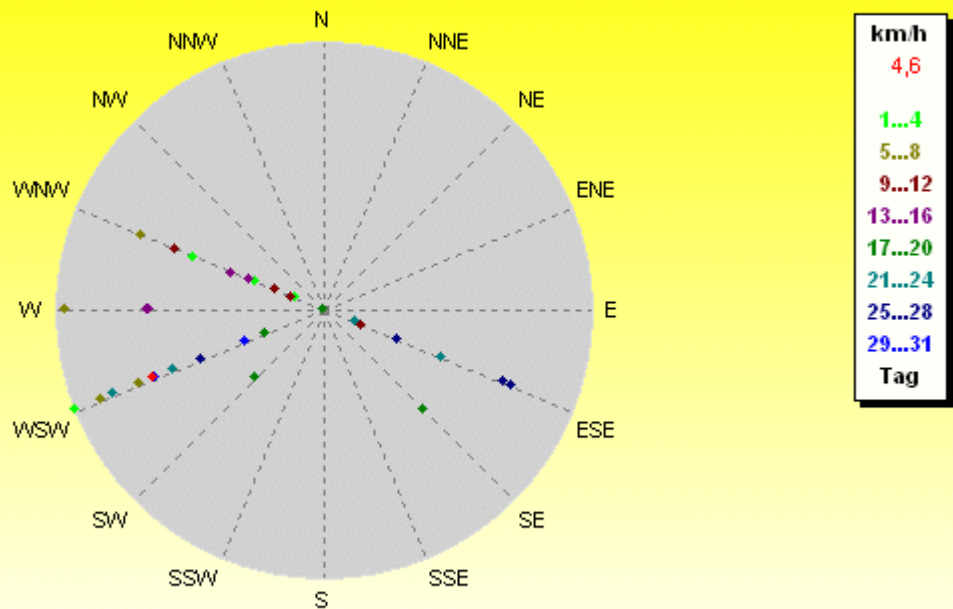


4464 Werte - Ø 10,1km/h - Max. 45,1km/h = Windböen - 7507.4 km

© WzWin32 - Wetterstation Oberntudorf 176m über NN . - © 1999-2019 Jürgen Pinger - Davis VantagePro2Plus

Verteilung Windrichtung-Windgeschwindigkeit Juli 2019

33154 Salzkotten-Oberntudorf, NRW

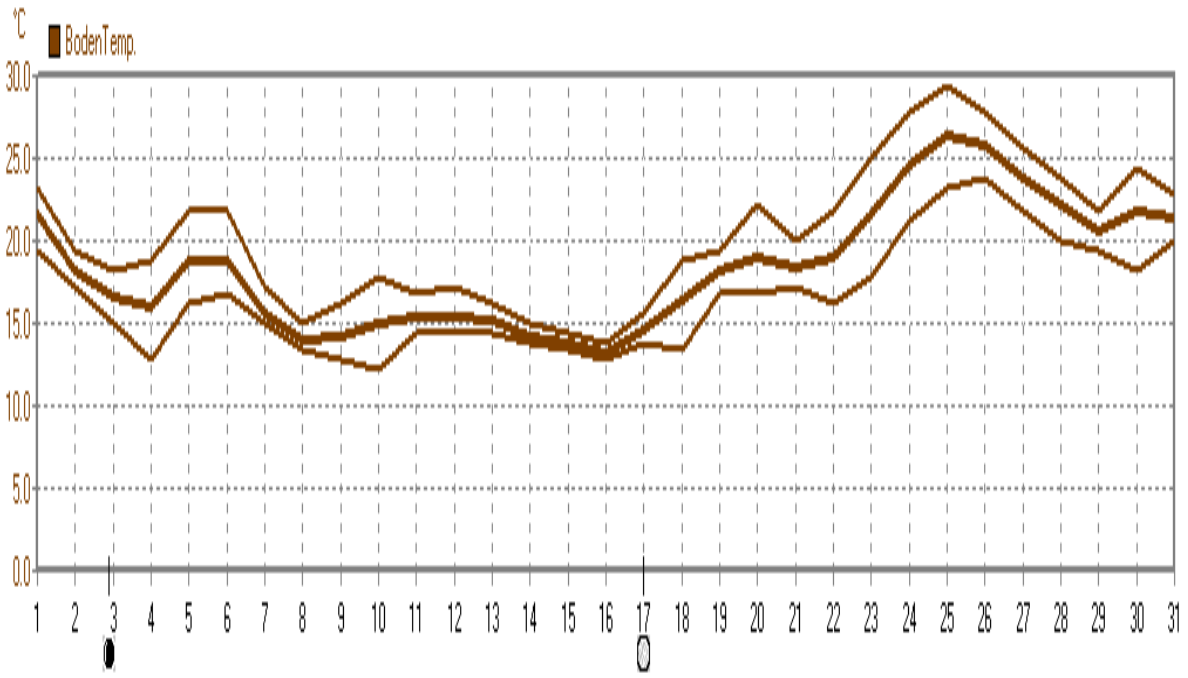


31 Werte - Ø 3,4km/h - Max. 16,1km/h - 7507.4 km

© WzWin32 - Wetterstation Oberntudorf 176m über NN . - © 1999-2019 Jürgen Pinger - Davis VantagePro2Plus

Juli 2019

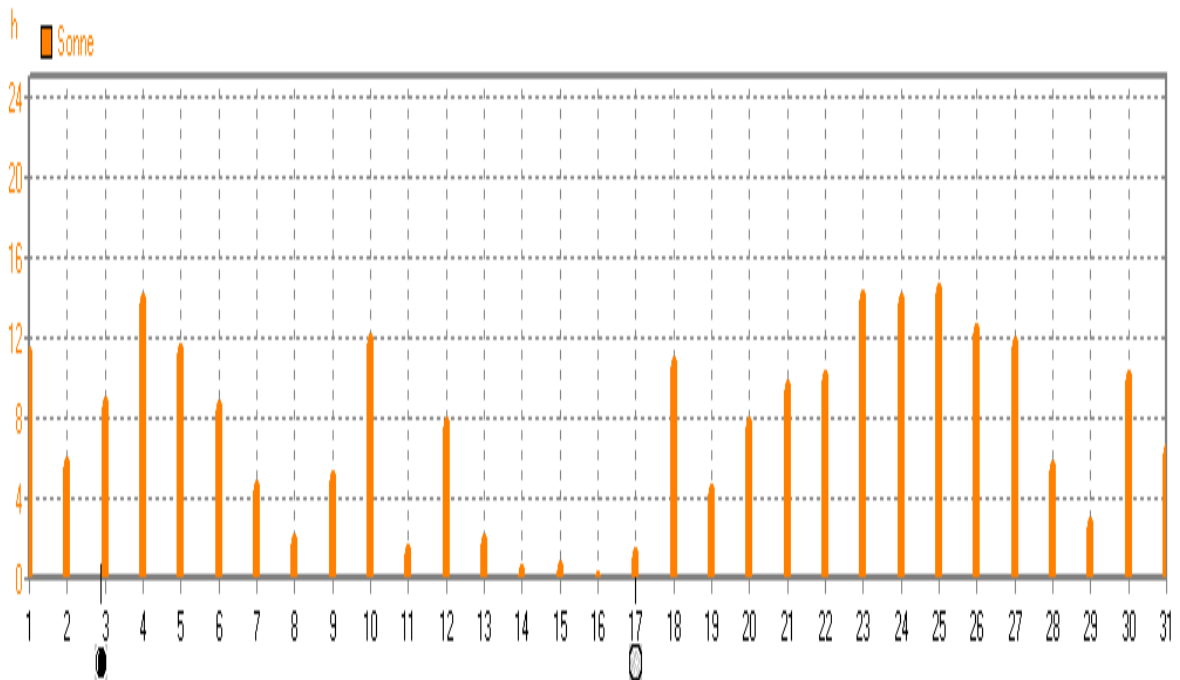
Wetterstation Oberntudorf 176m über NN



	MinWert	°C	MaxWert	°C	Durchschnitt	°C
BodenTemp.	10.07. 05:00	12.2	25.07. 16:10	29.4		18.38

Juli 2019

Wetterstation Oberntudorf 176m über NN



	MaxWert	h	Durchschnitt	h
Sonne	25.07. 21:10	14.17	228.00h	7