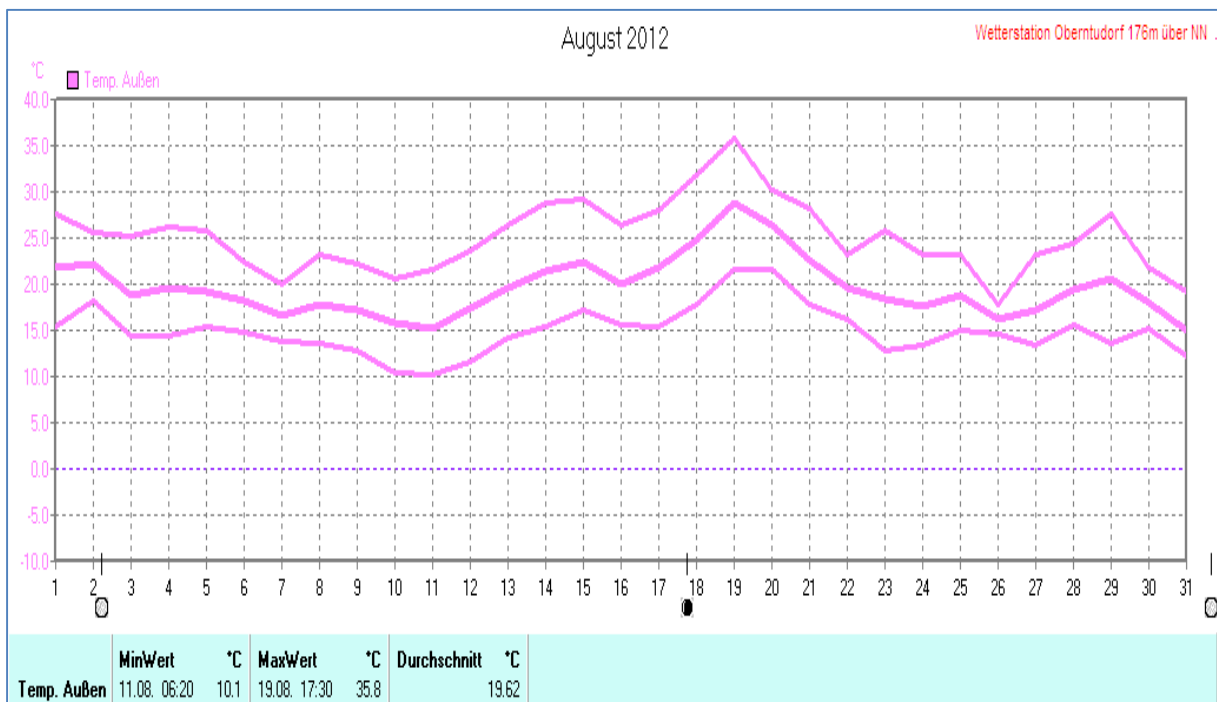
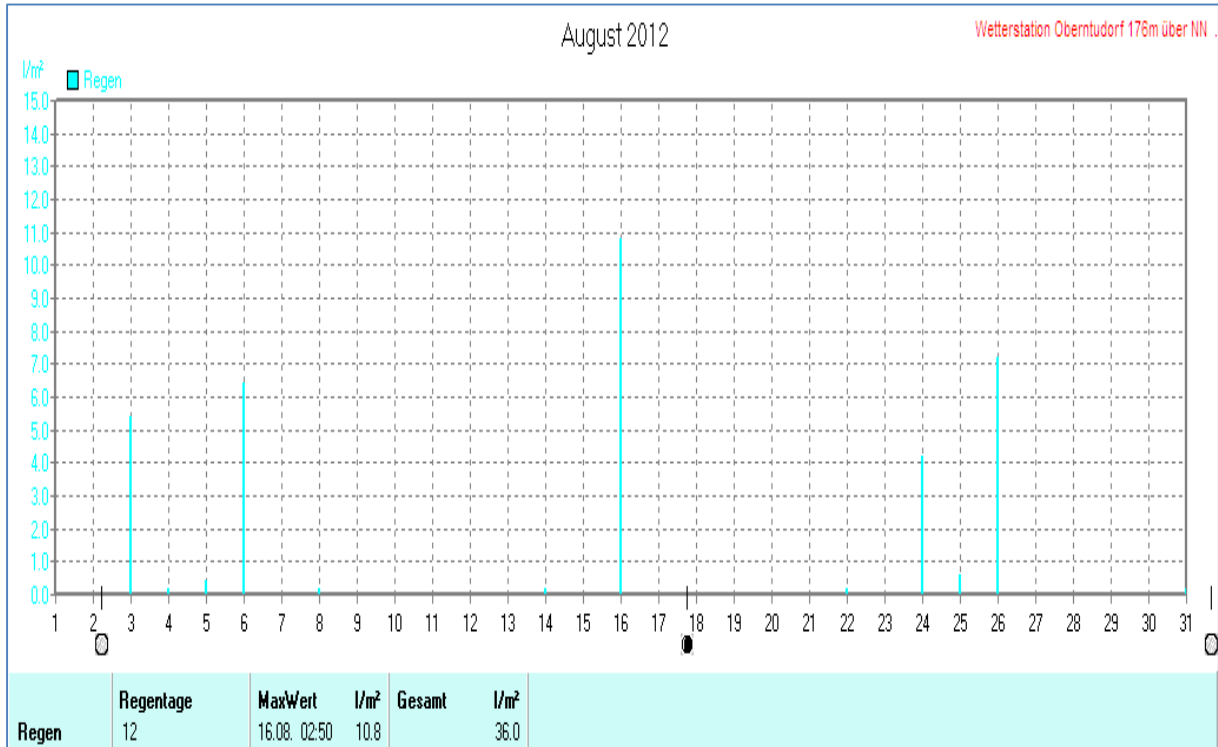
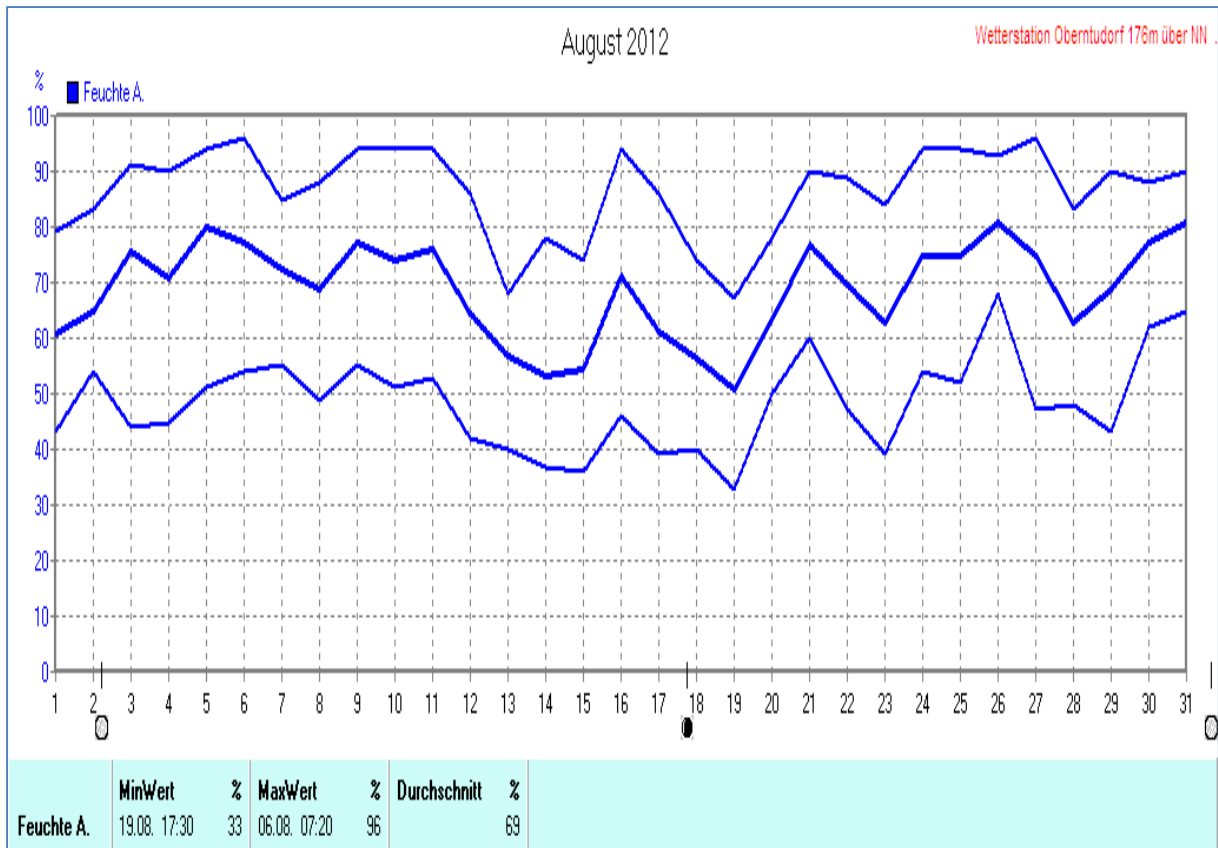
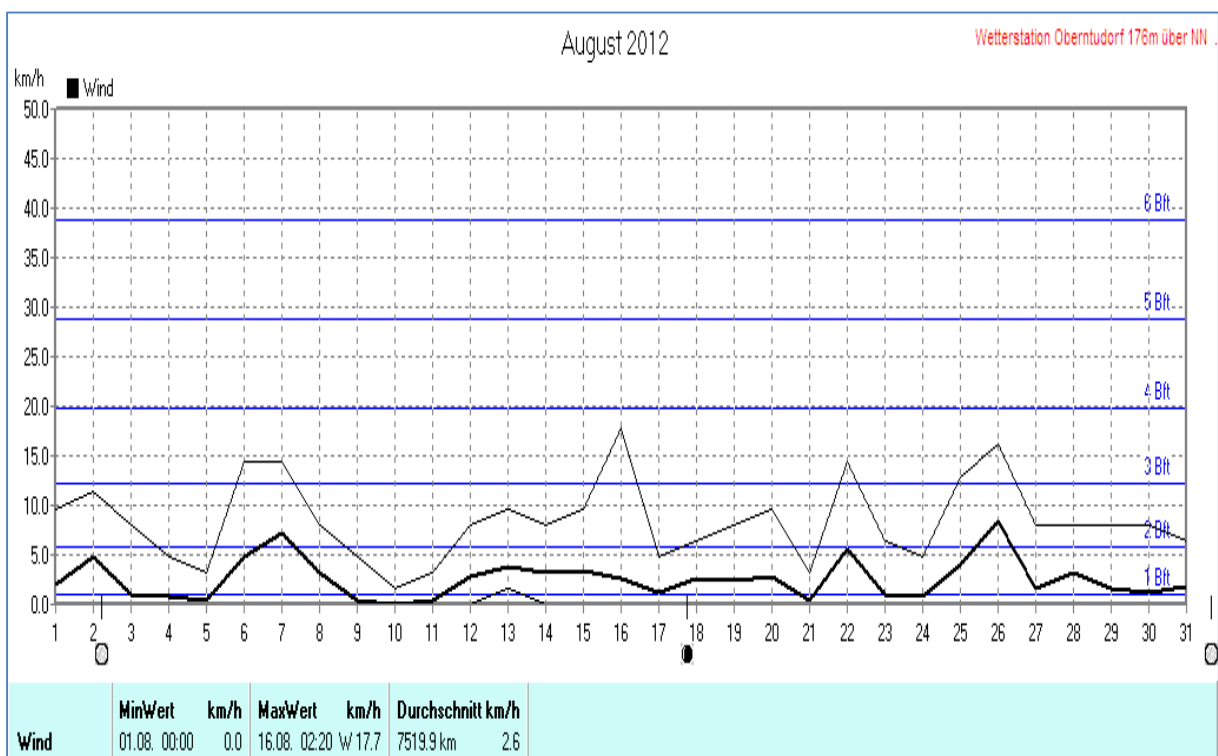
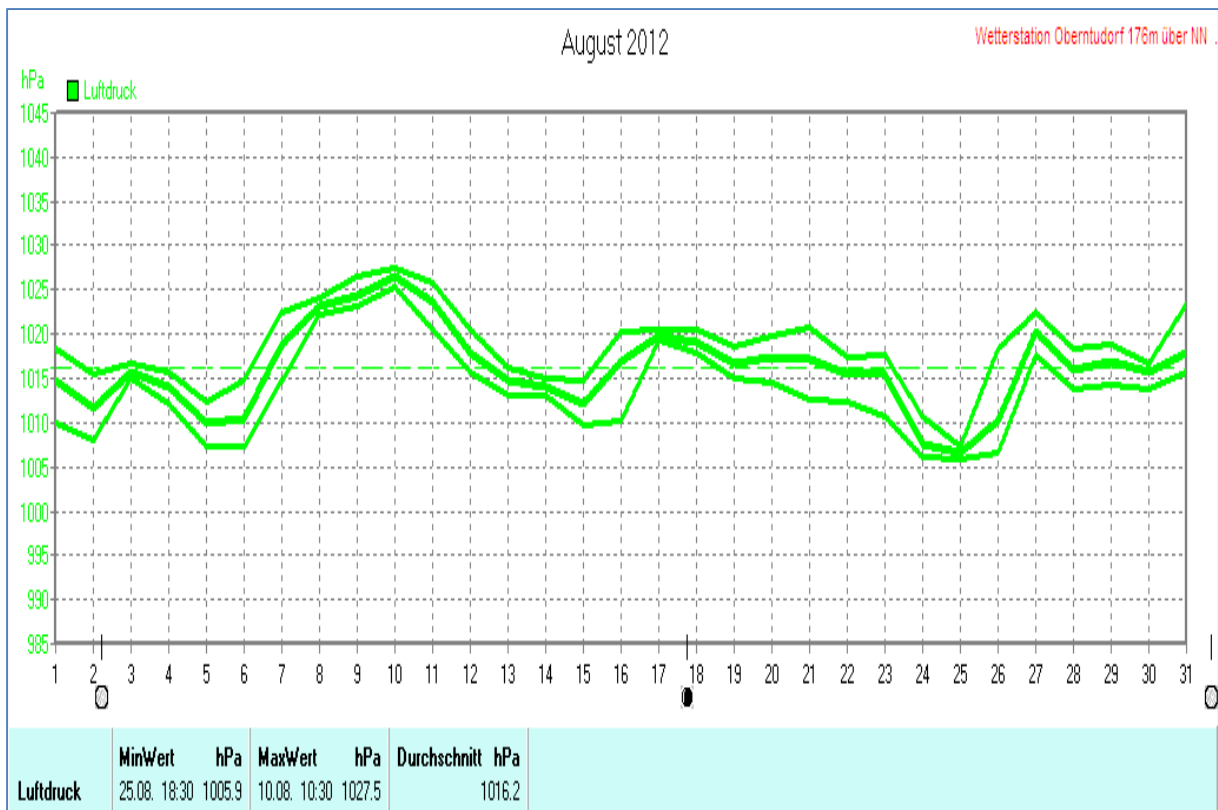


## Wettertabelle und Grafiken August 2012 Station Oberntudorf

<b>Wetterdaten August 2012 Station Oberntudorf</b>							
Meßgröße	Minimum	Zeit	Datum	Maximum	Zeit	Datum	Durchschnitt
Temperatur Außen	10,1 °C	06:20	11.08.2012	35,8 °C	17:30	19.08.2012	19,6 °C
Temperatur Boden	11,7 °C	06:20	11.08.2012	33,9 °C	16:00	19.08.2012	19,1 °C
Taupunkt	7,7 °C	04:20	14.08.2012	21,2 °C	11:30	20.08.2012	13,2 °C
Windchill	10,1 °C	06:20	11.08.2012	35,7 °C	17:30	19.08.2012	19,5 °C
Luftfeuchte Außen	33%	17:30	19.08.2012	96%	07:20	06.08.2012	69%
Luftdruck	1005,9 hPa	18:30	25.08.2012	1027,5 hPa	10:30	10.08.2012	1016,2 hPa
Wind km/h				17,7 km/h	02:20	16.08.2012	2,6 km/h
Windrichtung				W	02:20	16.08.2012	O-SO
Windböen				41,8 km/h	02:20	16.08.2012	10,1 km/h
Windrichtung Windböen				W-SW	02:20	16.08.2012	O-SO
Wind Verlauf							#7519.9 km
Regen l/m <sup>2</sup>				10,8 l/m <sup>2</sup>	02:50	16.08.2012	#36,000 l/m <sup>2</sup>
Evapotransp.							#106,448 l/m <sup>2</sup>
UV-Index				6,9 UV-I	13:20	06.08.2012	2,9 UV-I
Solar				1194 W/m <sup>2</sup>	13:10	04.08.2012	227 W/m <sup>2</sup>
Sonne h				13:10 h	19:40	01.08.2012	#284:40 h

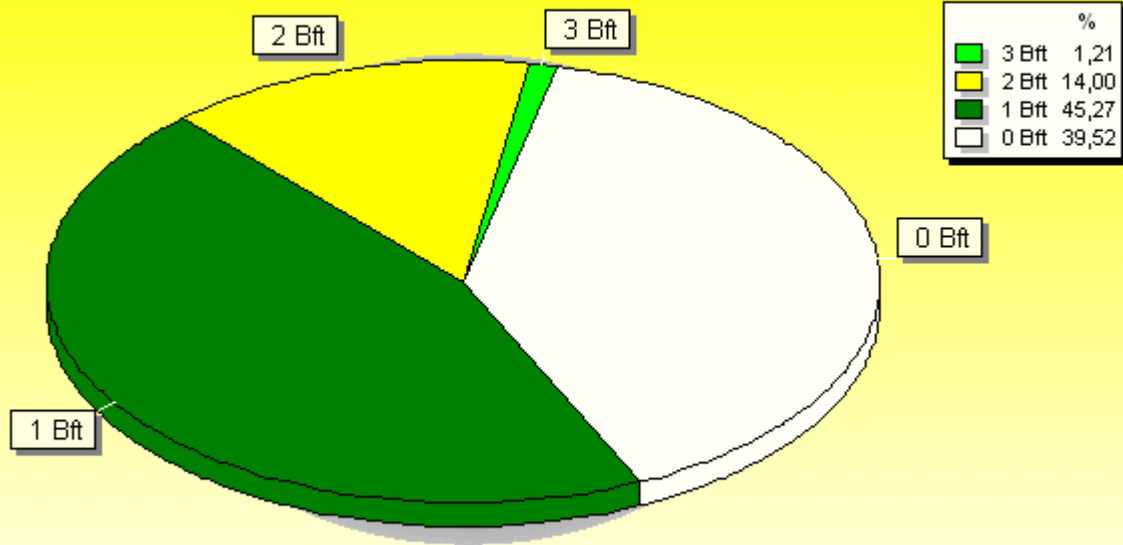






### Verteilung Windstärke August 2012

33154 Salzkotten-Oberntudorf, NRW

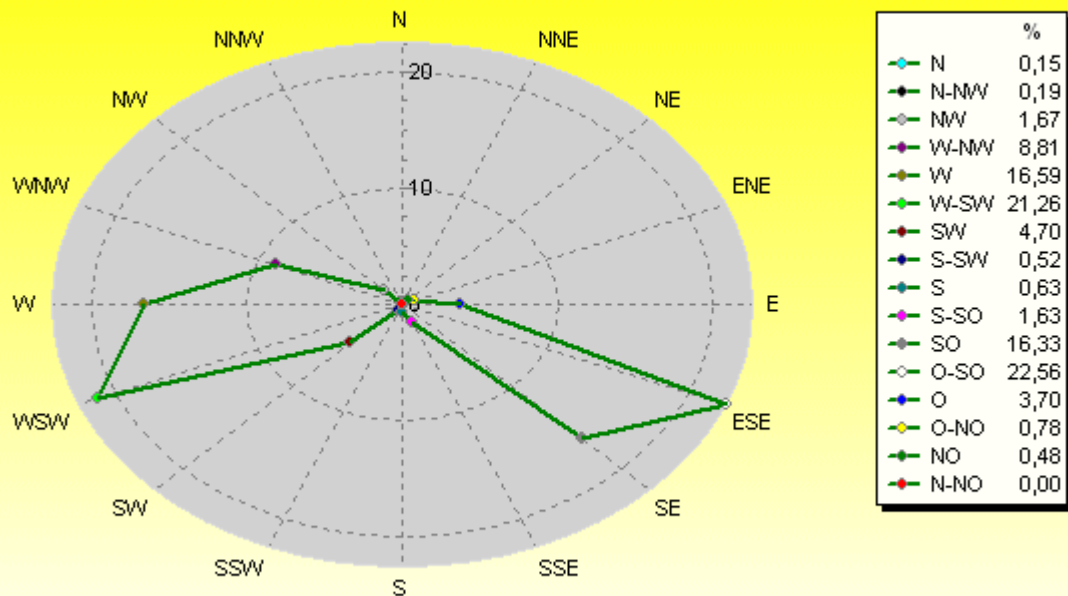


4464 Werte - Ø 2,6km/h - Max. 17,7km/h - 7519.9 km

© WzWin32 - Wetterstation Oberntudorf 116m über NN . - © 1999-2012 Jürgen Pinger - Davis VantagePro2Plus

### Verteilung Windrichtung August 2012

33154 Salzkotten-Oberntudorf, NRW



2700 / 1764 Werte -> 39.5% Windstille - Ø 2,6km/h - Max. 41,8km/h = Windböen - 7519.9 km

© WzWin32 - Wetterstation Oberntudorf 116m über NN . - © 1999-2012 Jürgen Pinger - Davis VantagePro2Plus

