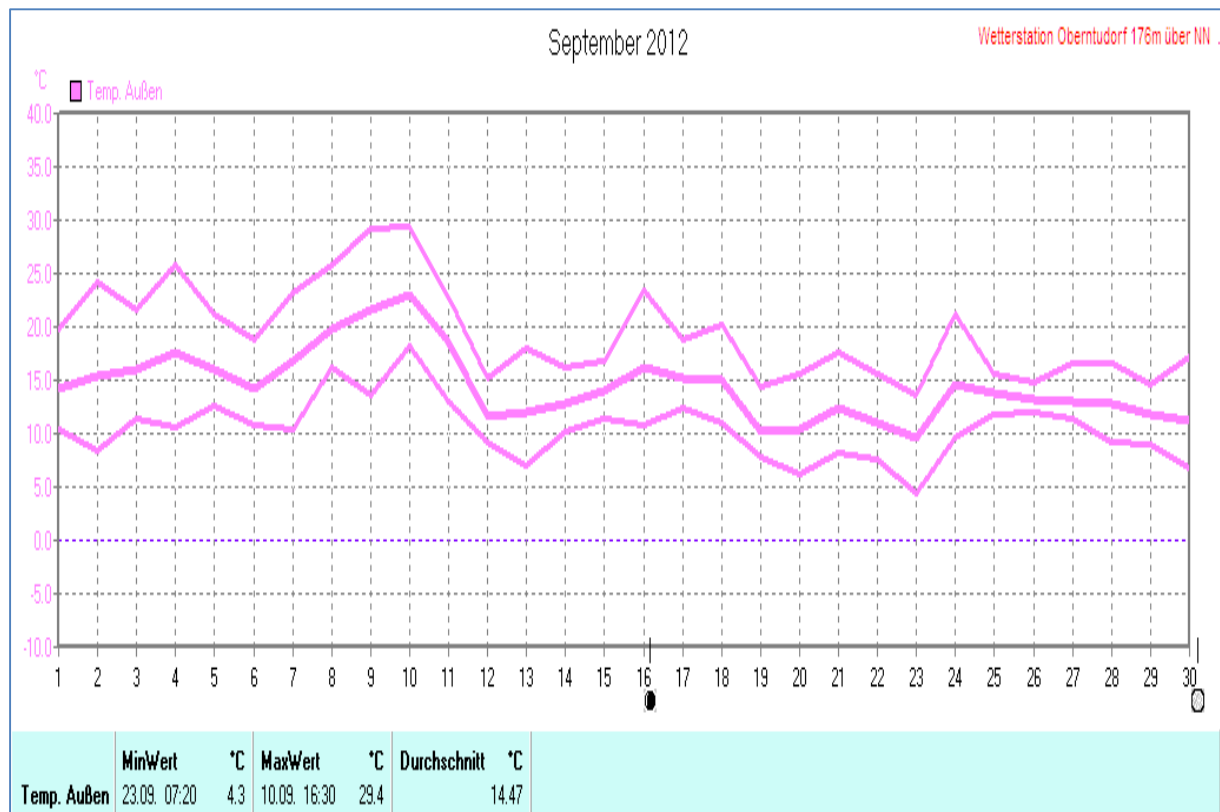
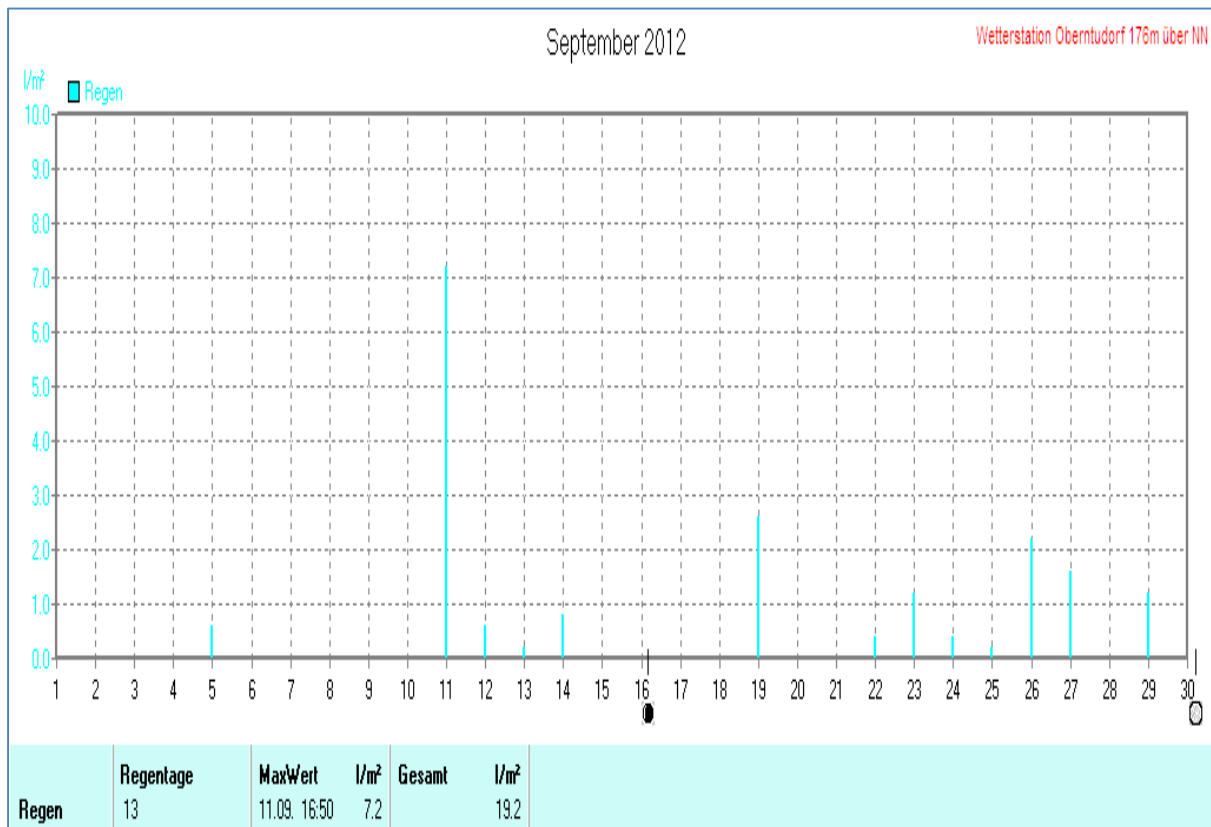
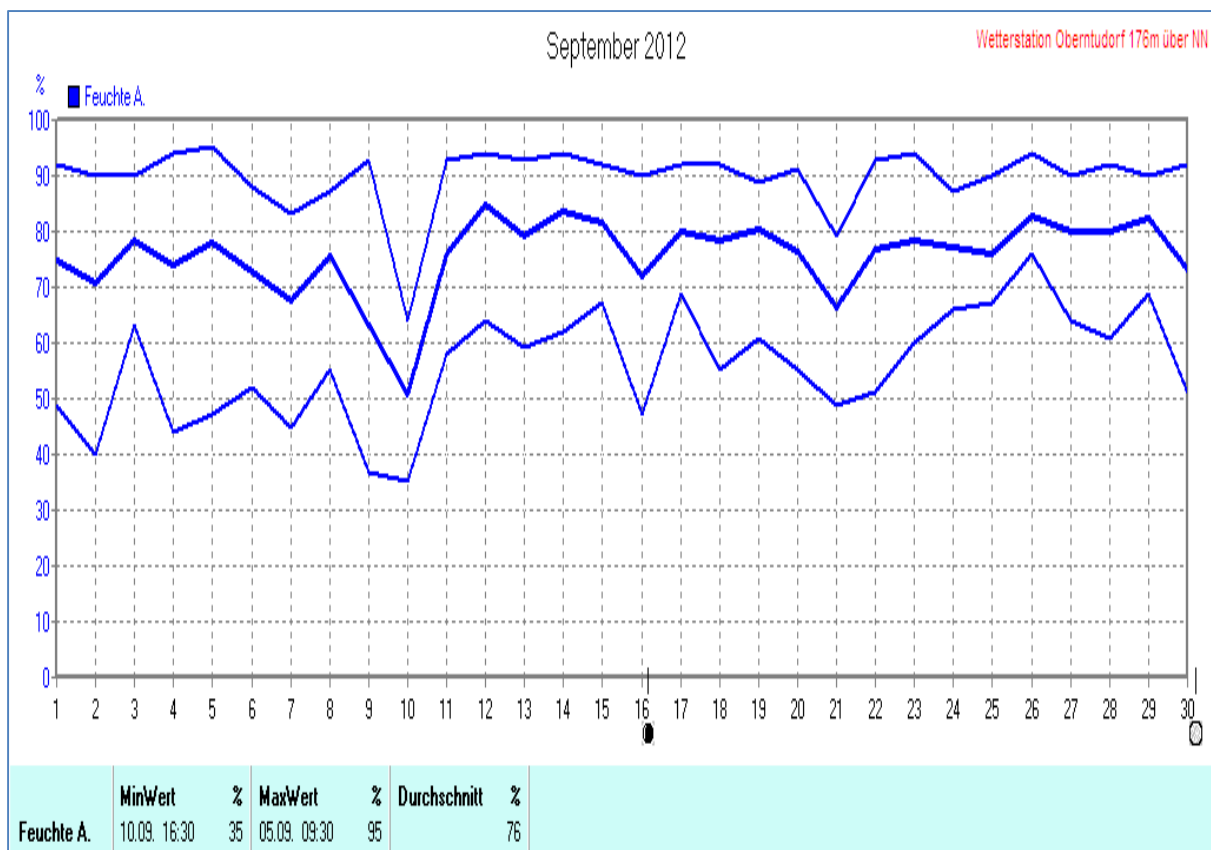
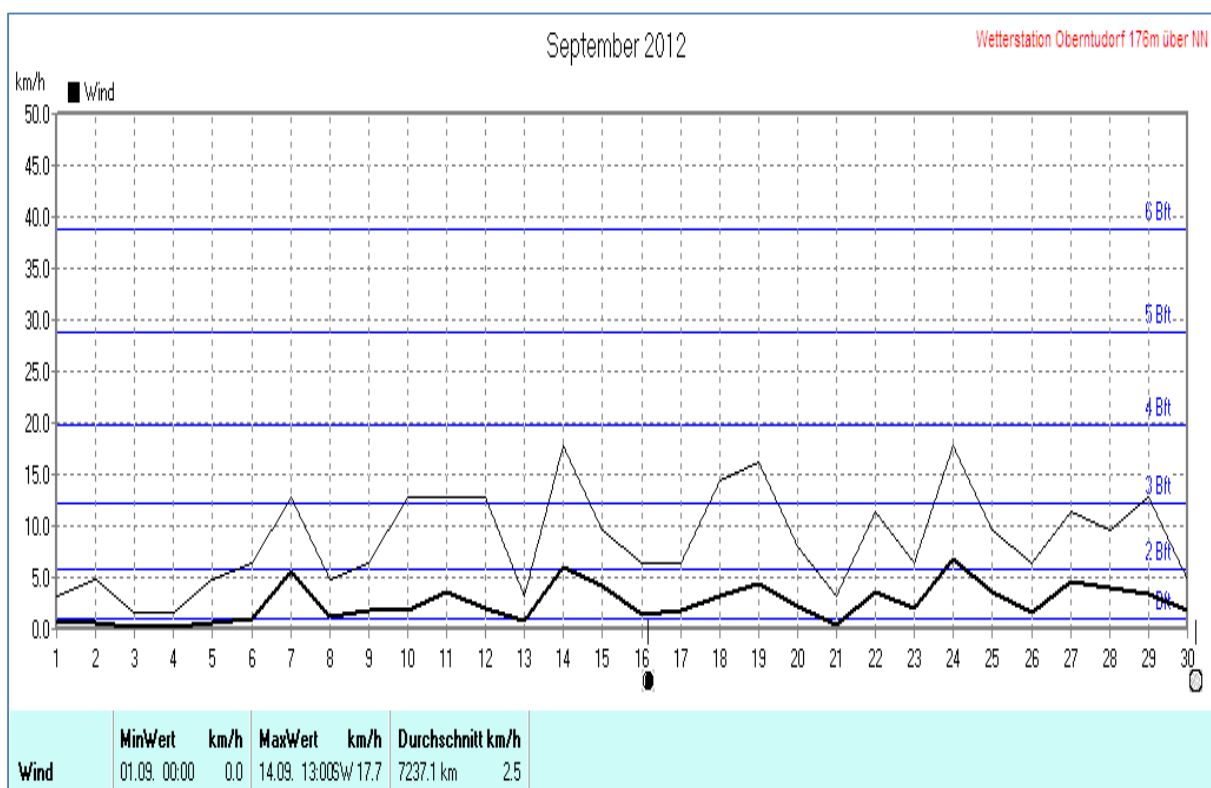
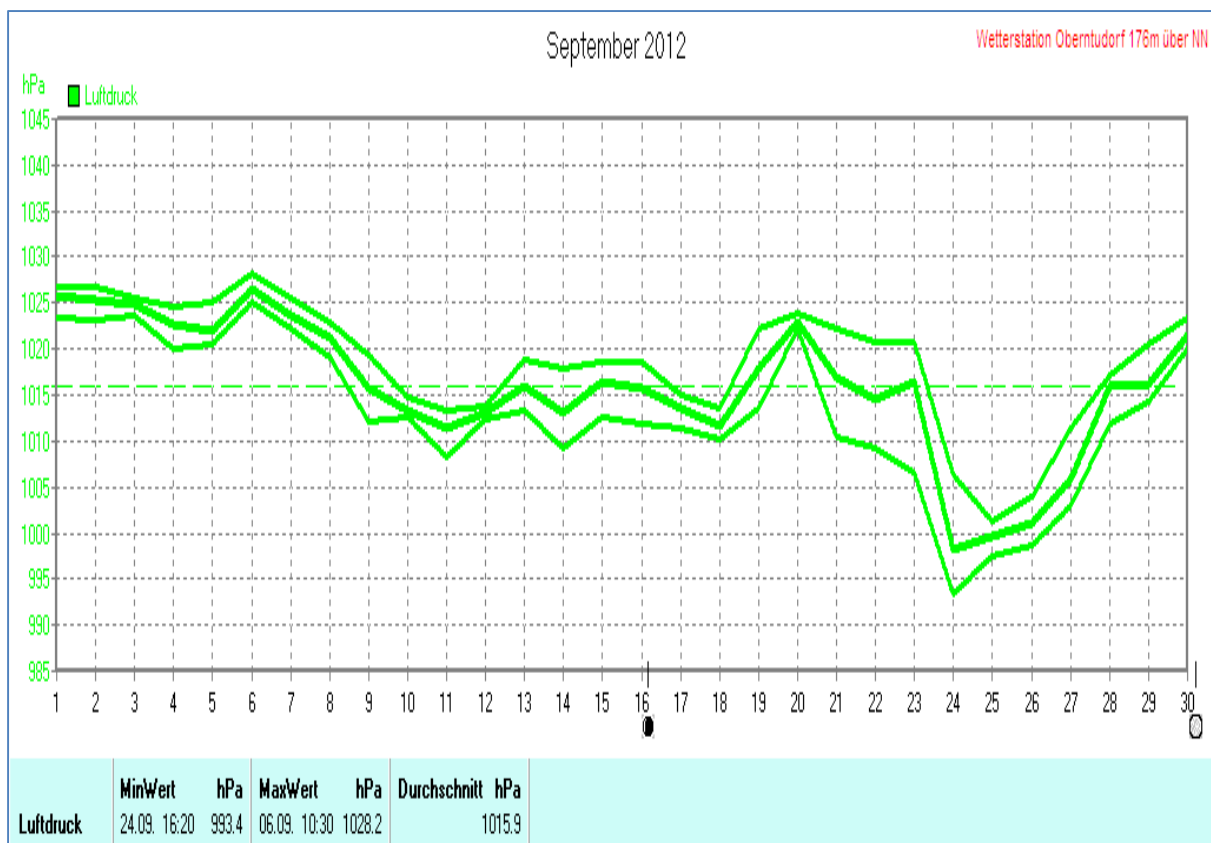


Wettertabelle und Grafiken September 2012 Station Oberntudorf

<u>Wetterdaten September 2012 Station Oberntudorf</u>							
Meßgröße	Minimum	Zeit	Datum	Maximum	Zeit	Datum	Durchschnitt
Temperatur Außen	4,3 °C	07:20	23.09.2012	29,4 °C	16:30	10.09.2012	14,5 °C
Temperatur Boden	6,1 °C	07:10	23.09.2012	30,0 °C	15:40	10.09.2012	14,5 °C
Taupunkt	3,3 °C	07:20	23.09.2012	17,1 °C	16:30	11.09.2012	9,9 °C
Windchill	4,3 °C	07:20	23.09.2012	29,2 °C	16:00	10.09.2012	14,3 °C
Luftfeuchte Außen	35%	16:30	10.09.2012	95%	09:30	05.09.2012	76%
Luftdruck	993,4 hPa	16:20	24.09.2012	1028,2 hPa	10:30	06.09.2012	1015,9 hPa
Wind km/h				17,7 km/h	13:00	14.09.2012	2,5 km/h
Wind °				W-SW	13:00	14.09.2012	W-SW
Windböen				45,1 km/h	19:00	24.09.2012	10,1 km/h
Regen l/m²				7,2 l/m²	16:50	11.09.2012	#19,200 l/m²
Evapotransp.							#60,731 l/m²
UV-Index				5,9 UV-I	13:40	07.09.2012	2,0 UV-I
Solar W/m²				1011 W/m²	13:30	01.09.2012	141 W/m²
Sonne h				11:10 h	19:50	04.09.2012	#189:40 h

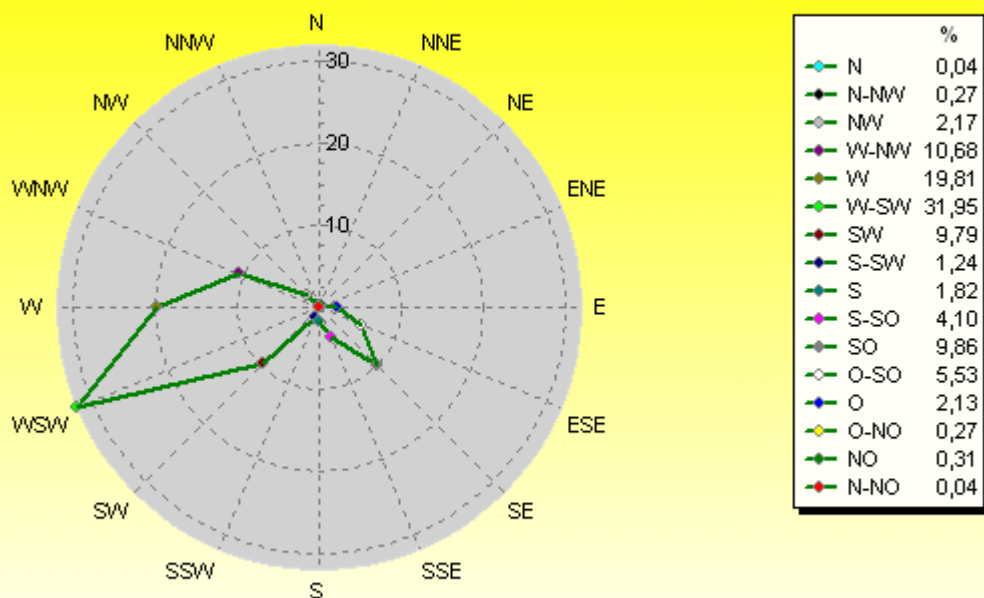






Verteilung Windrichtung September 2012

33154 Salzkotten-Oberntudorf, NRW

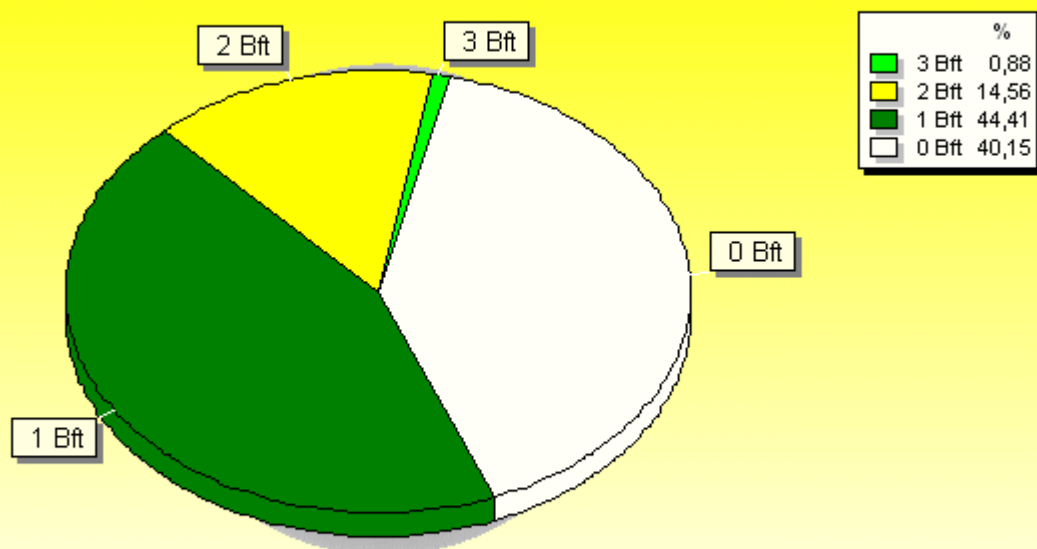


2585 / 1734 Werte -> 40.1% Windstille - Ø 2,5km/h - Max. 45,1km/h = Windböen - 7237.1 km

© WzWin32 - Wetterstation Oberntudorf 116m über NN - © 1999-2012 Jürgen Pinger - Davis VantagePro2Plus

Verteilung Windstärke September 2012

33154 Salzkotten-Oberntudorf, NRW



4319 Werte - Ø 2,5km/h - Max. 17,7km/h - 7237.1 km

© WzWin32 - Wetterstation Oberntudorf 116m über NN - © 1999-2012 Jürgen Pinger - Davis VantagePro2Plus

