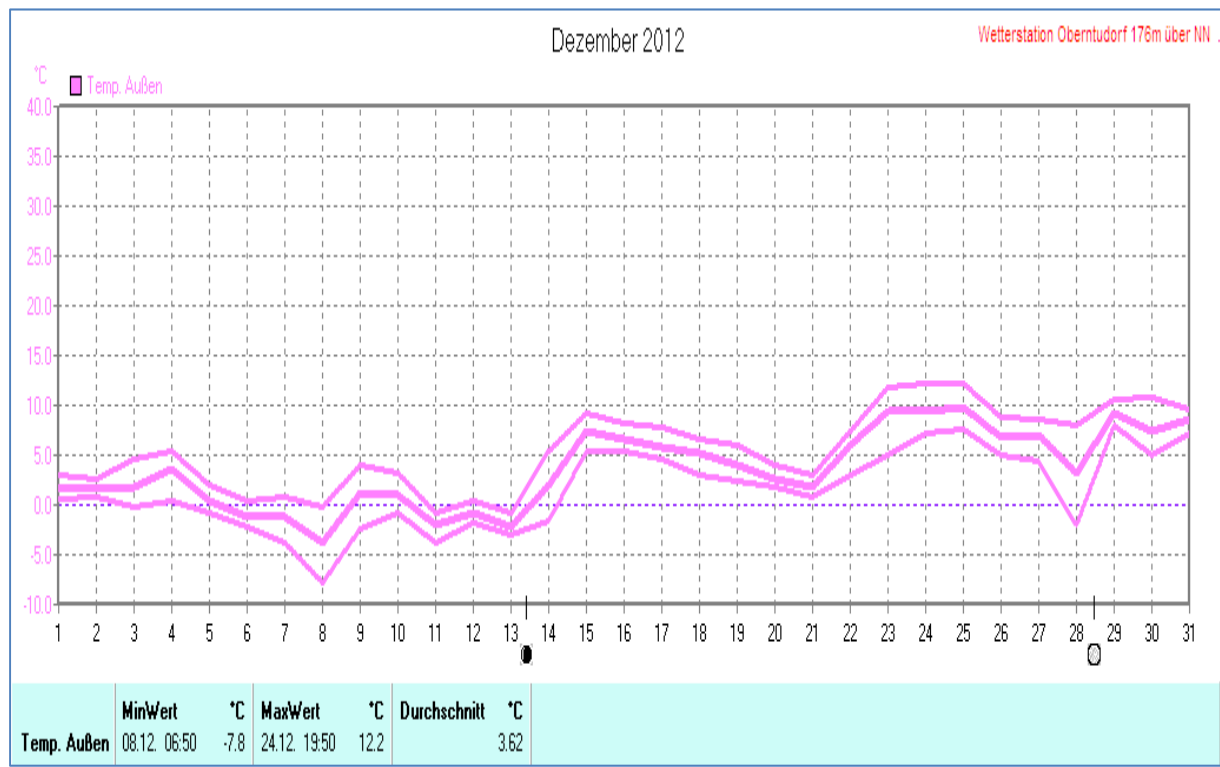
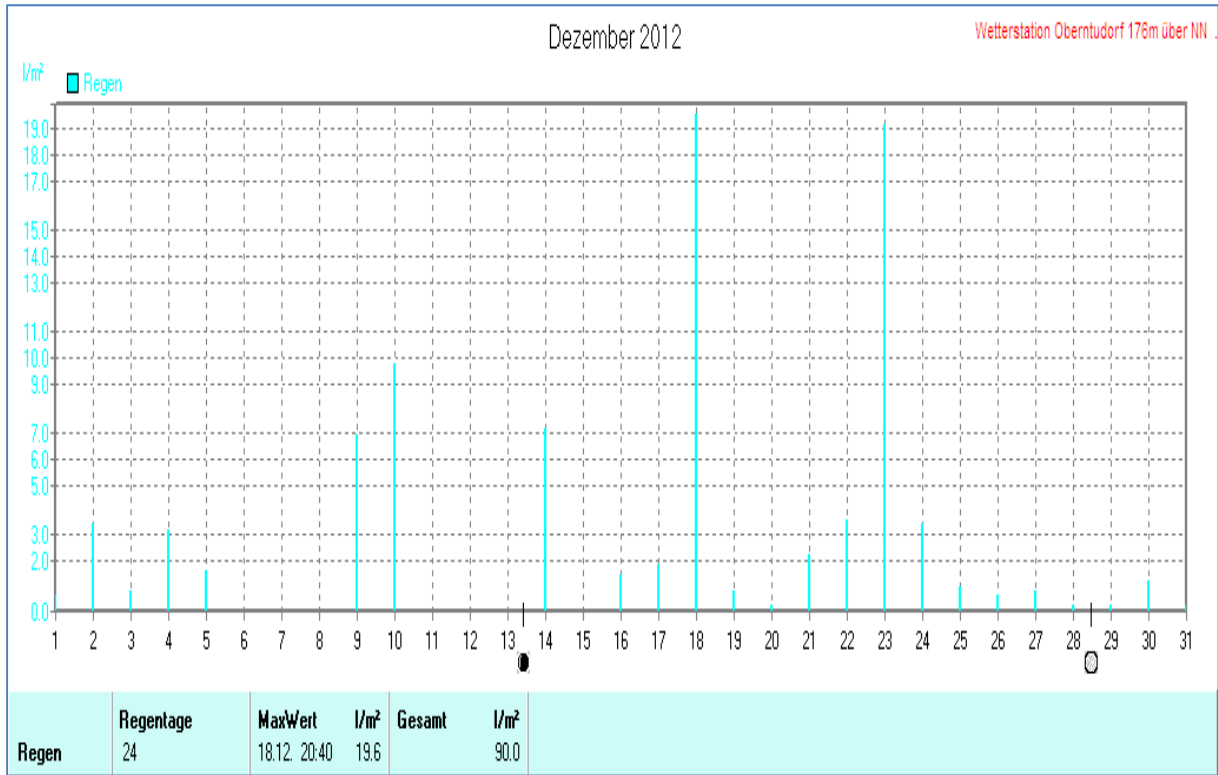
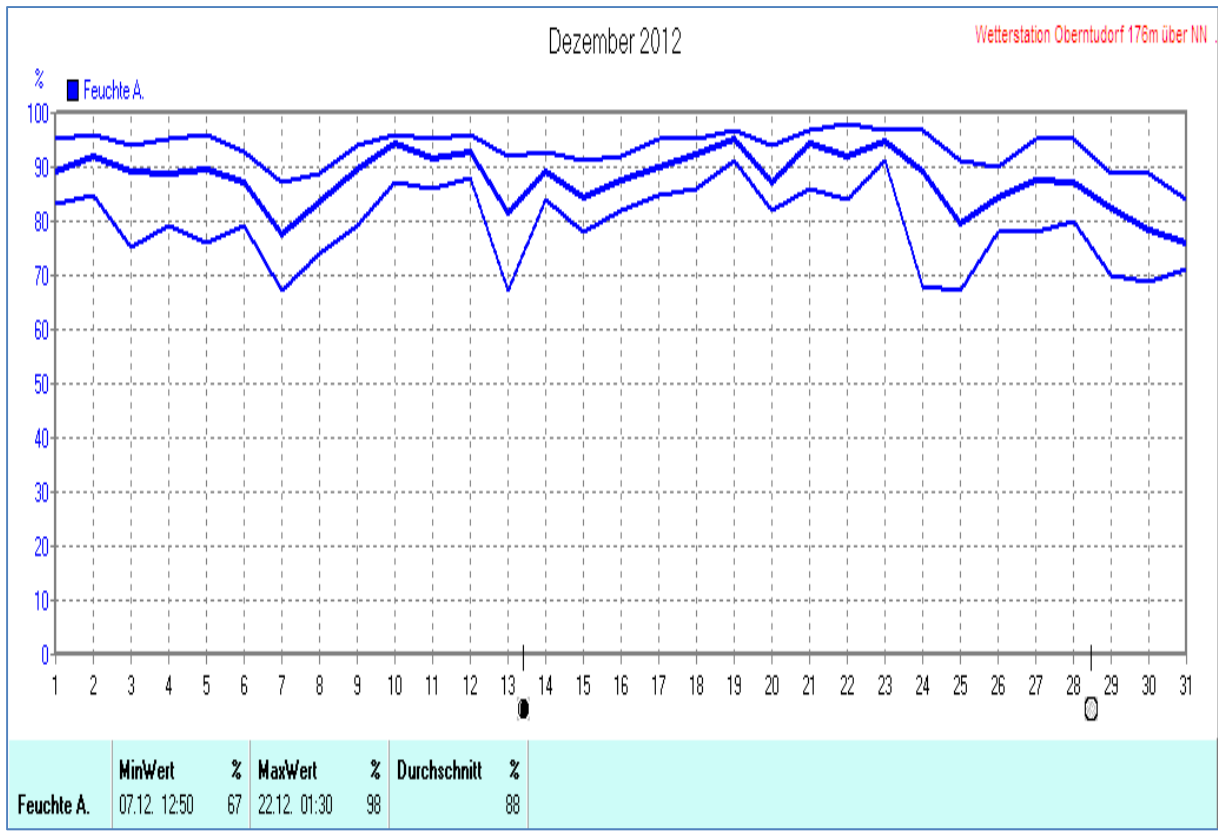
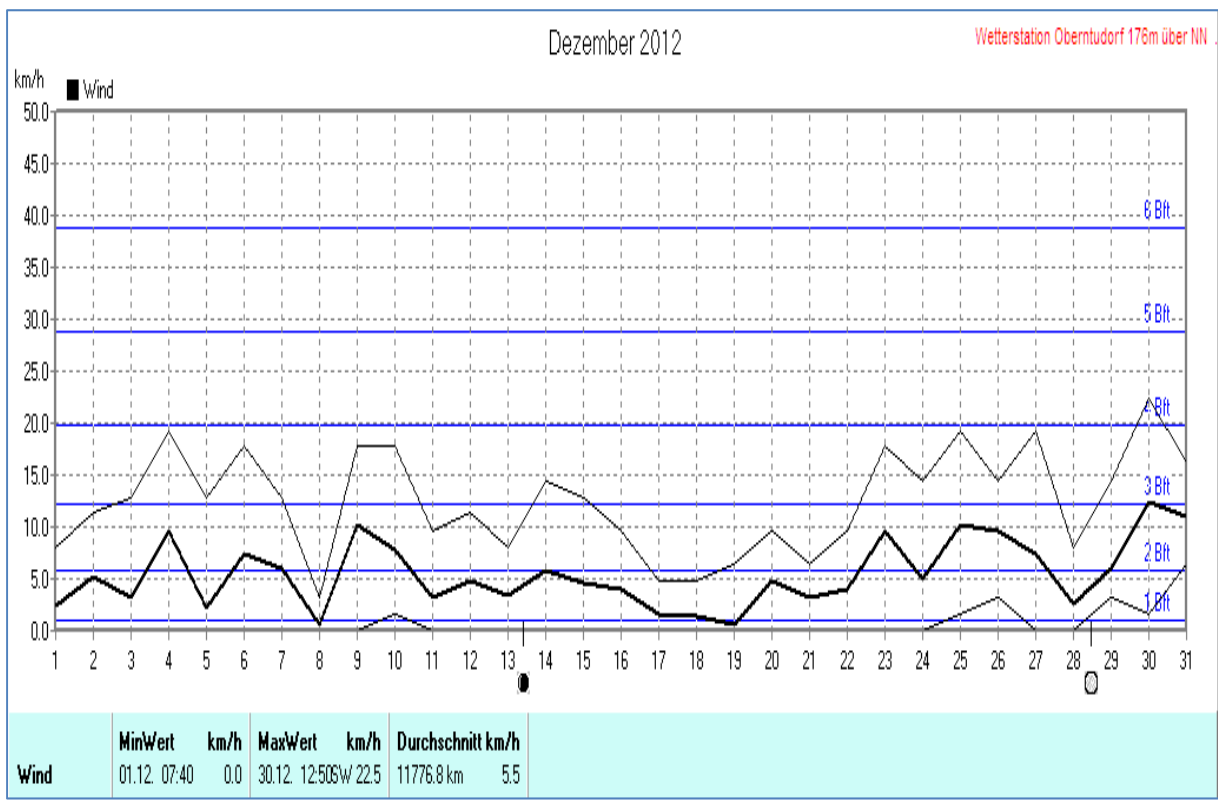
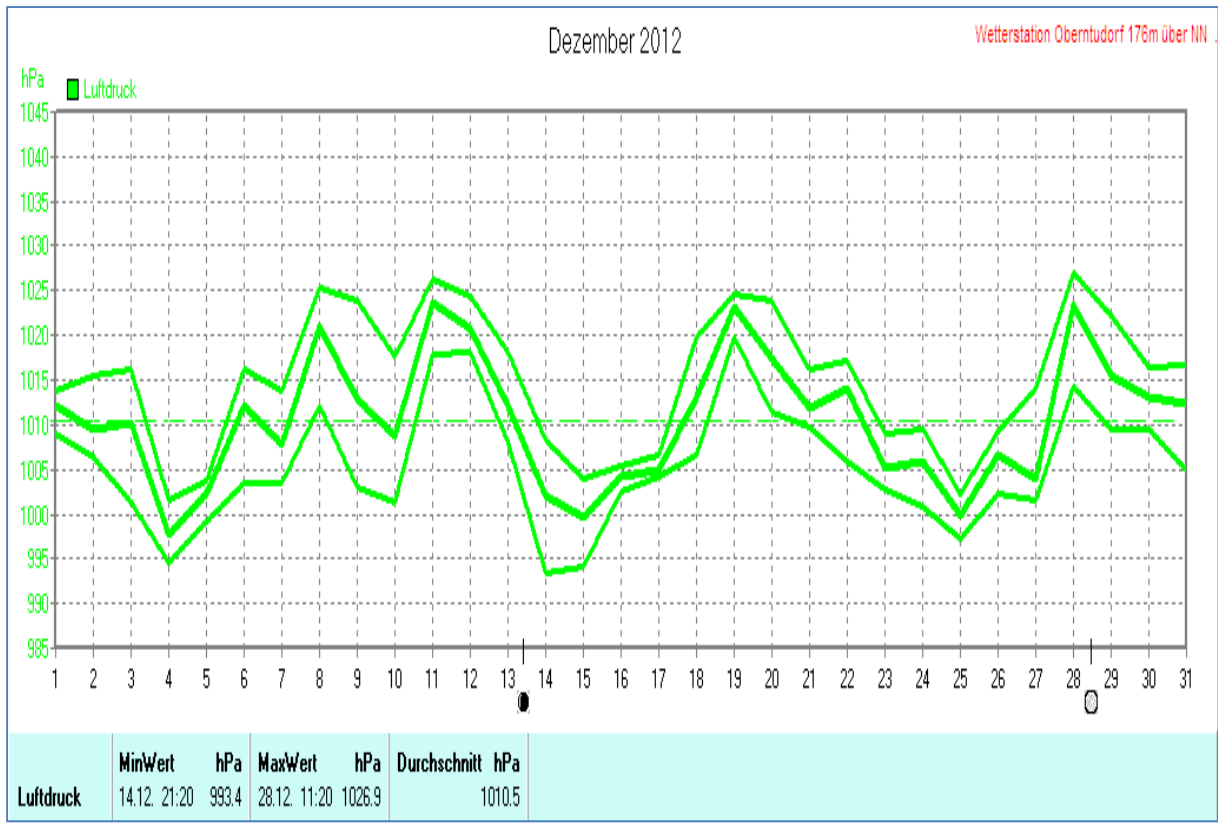


Wettertabelle und Grafiken Dezember 2012 Station Oberntudorf

<u>Wetterdaten Dzember 2012 Station Oberntudorf</u>							
Meßgröße	Minimum	Zeit	Datum	Maximum	Zeit	Datum	Durchschnitt
Temperatur Außen	-7,8 °C	06:50	08.12.2012	12,2 °C	19:50	24.12.2012	3,6 °C
Temperatur Boden	-6,1 °C	07:30	08.12.2012	11,1 °C	10:40	23.12.2012	3,3 °C
Taupunkt	-9,6 °C	07:00	08.12.2012	11,1 °C	10:50	23.12.2012	1,7 °C
Windchill	-9,0 °C	03:00	06.12.2012	12,2 °C	20:10	24.12.2012	2,6 °C
Luftfeuchte Außen	67%	12:50	07.12.2012	98%	01:30	22.12.2012	88%
Luftdruck	993,4 hPa	21:20	14.12.2012	1026,9 hPa	11:20	28.12.2012	1010,5 hPa
Wind km/h				22,5 km/h	12:50	30.12.2012	5,5 km/h
Wind °				W-SW	12:50	30.12.2012	W-SW
Windböen				48,3 km/h	12:30	30.12.2012	15,8 km/h
Regen l/m ²				19,6 l/m ²	20:40	18.12.2012	#90,000 l/m ²
Evapotransp.							#7,999 l/m ²
UV-Index				0,9 UV-I	12:00	08.12.2012	0,6 UV-I
Solar				297 W/m ²	12:00	27.12.2012	20 W/m ²
Sonne h				5:20 h	15:30	28.12.2012	#47:00 h

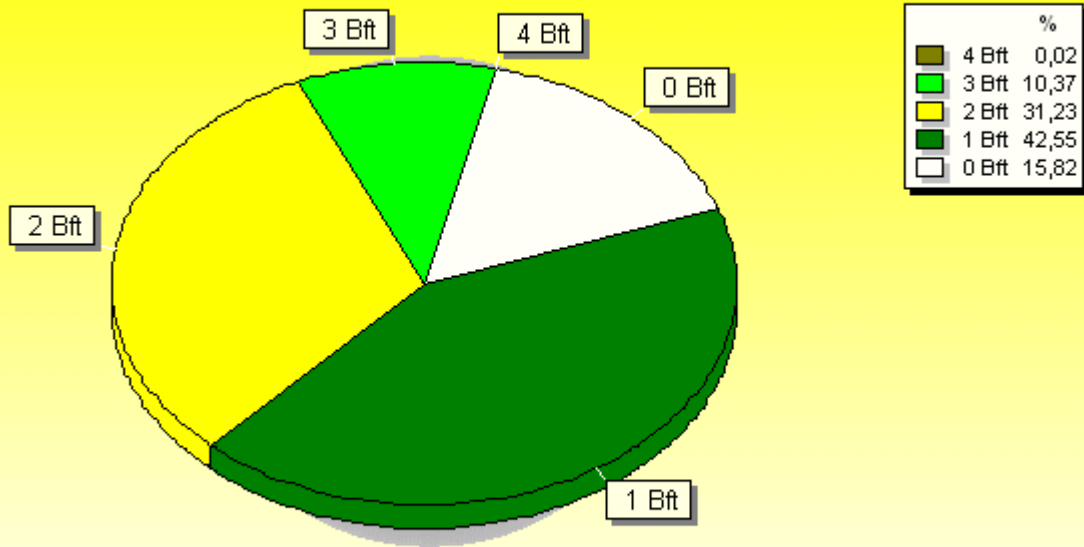






Verteilung Windstärke Dezember 2012

33154 Salzkotten-Oberntudorf, NRW

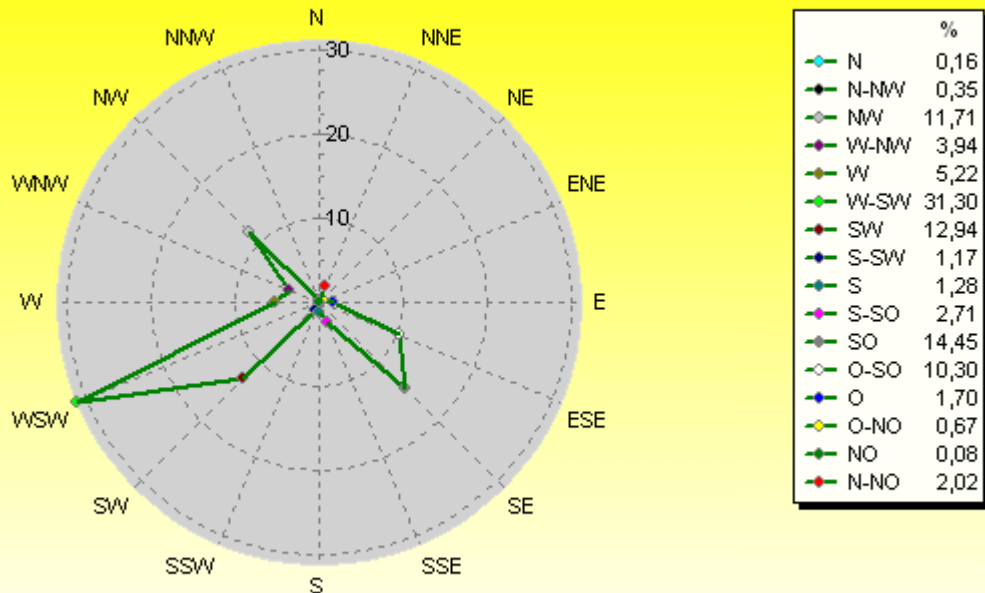


4463 Werte - Ø 5,5km/h - Max. 22,5km/h - 11776.8 km

© WzWin32 - Wetterstation Oberntudorf 116m über NN . - © 1999-2012 Jürgen Pinger - Davis VantagePro2Plus

Verteilung Windrichtung Dezember 2012

33154 Salzkotten-Oberntudorf, NRW



3757 / 706 Werte -> 15.8% Windstille - Ø 5,5km/h - Max. 48,3km/h = Windböen - 11776.8 km

© WzWin32 - Wetterstation Oberntudorf 116m über NN . - © 1999-2012 Jürgen Pinger - Davis VantagePro2Plus

