

Wettergrafiken und Tabelle Oktober 2010 Station Schlangen BK

Klimadaten Wetterstation Schlangen BK

Standortkoordinaten: geogr. 08°43' "O - 51°47' "N

172 m ü. NN

Monatswerte: Okt. 2010

Temperaturmittel: **9,4°C (Vj. 8,9 °C)**

Lj.Mittel:(Lipp.1961-90): 10,1 °C

Abweichung -0,7 °C

Absoluts Max.: 20,8 °C

Absolutes Min -0,2 °C

Tage mit Schneedecke:

Eistage(Max < 0,0°C):

Frosttage(MIN < 0,0°C): **1**

Sommertage(Max >= 25°C):

Heiße Tage(Max >= 30°C):

Niederschlagssumme: **35,6 mm (Vj. 132,5 mm)**

Max.Tag: 6,8 mm

Lj.Mittel(Lipp. 1961-90): 59,5 mm

Mittel relative Feuchte: **78,0 %**

Max. Windböe: **42,8 km/h**

Mittlere Wind: **6,3 km/h**

Luftdruck(Meereshöhe):hPa

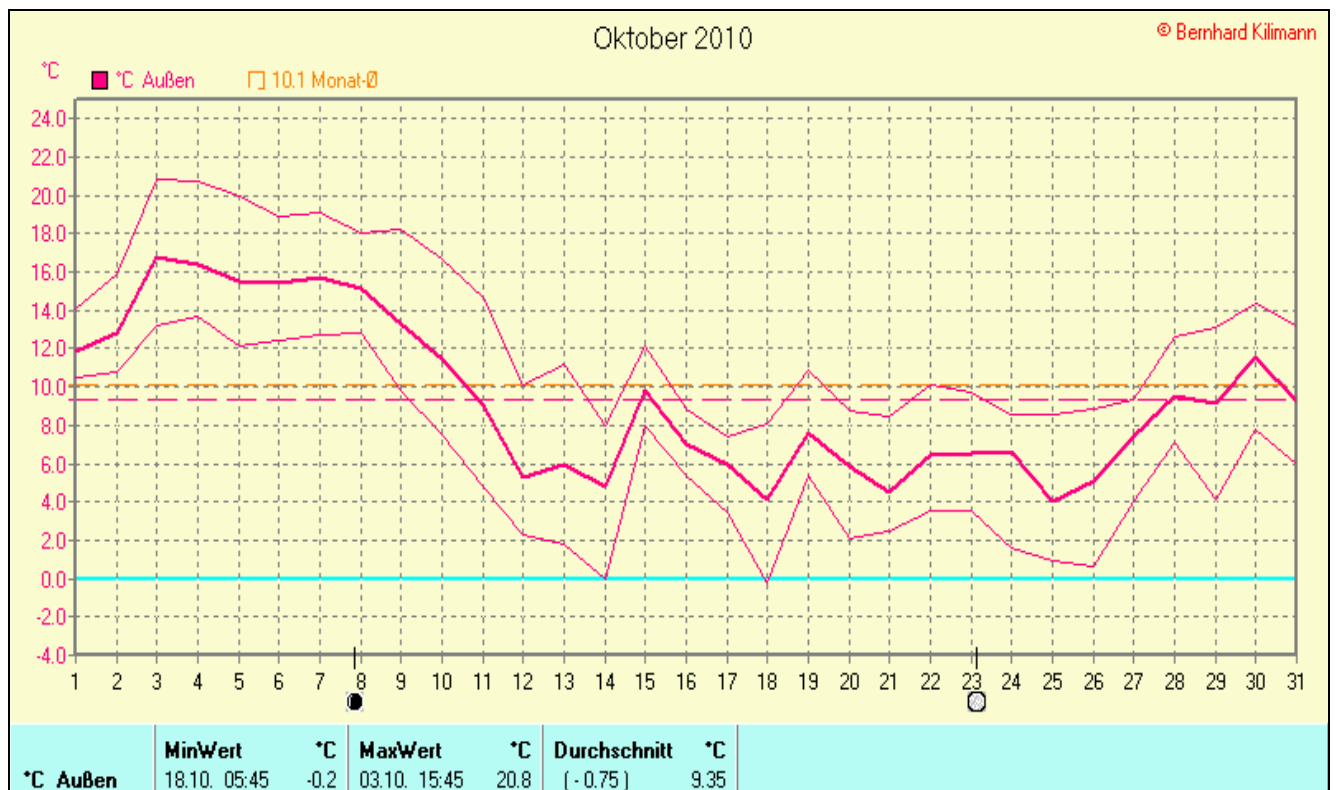
Absolutes Max.: 1029

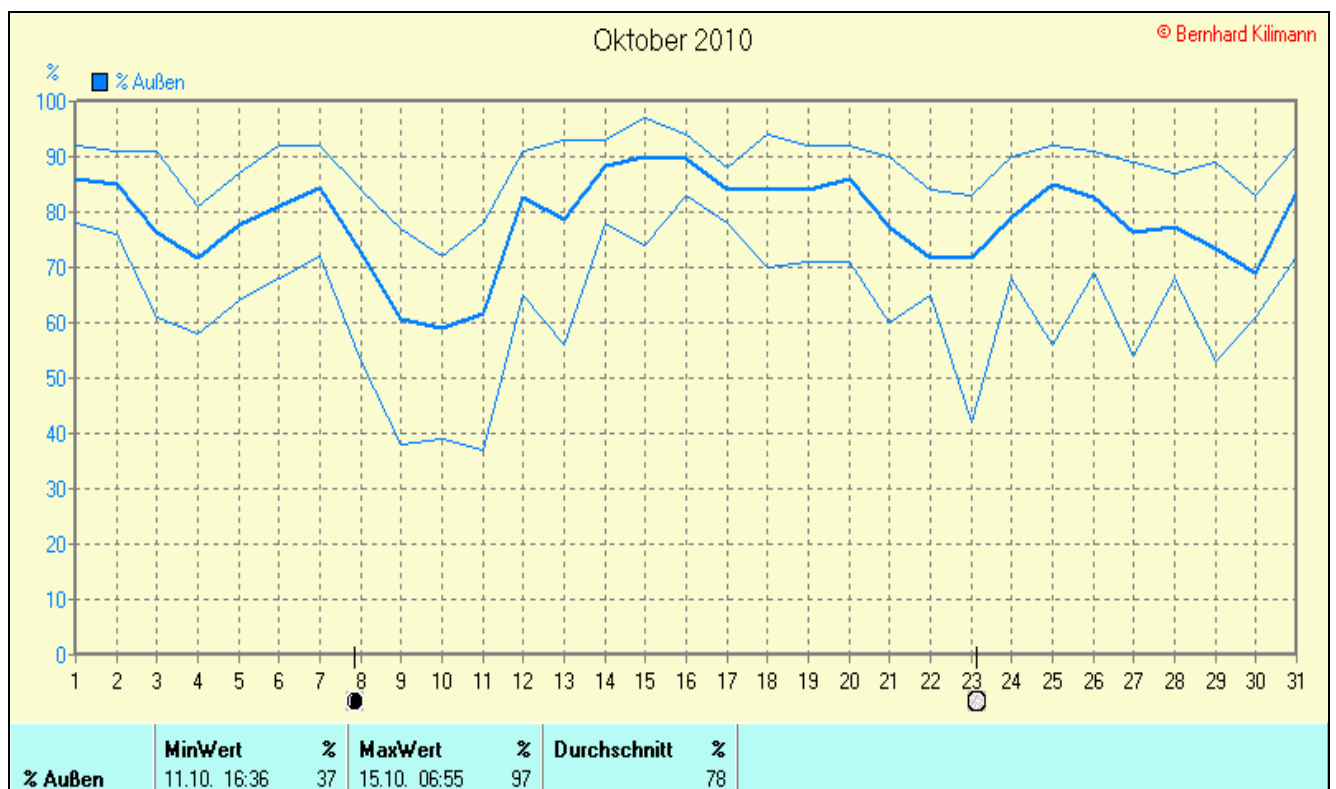
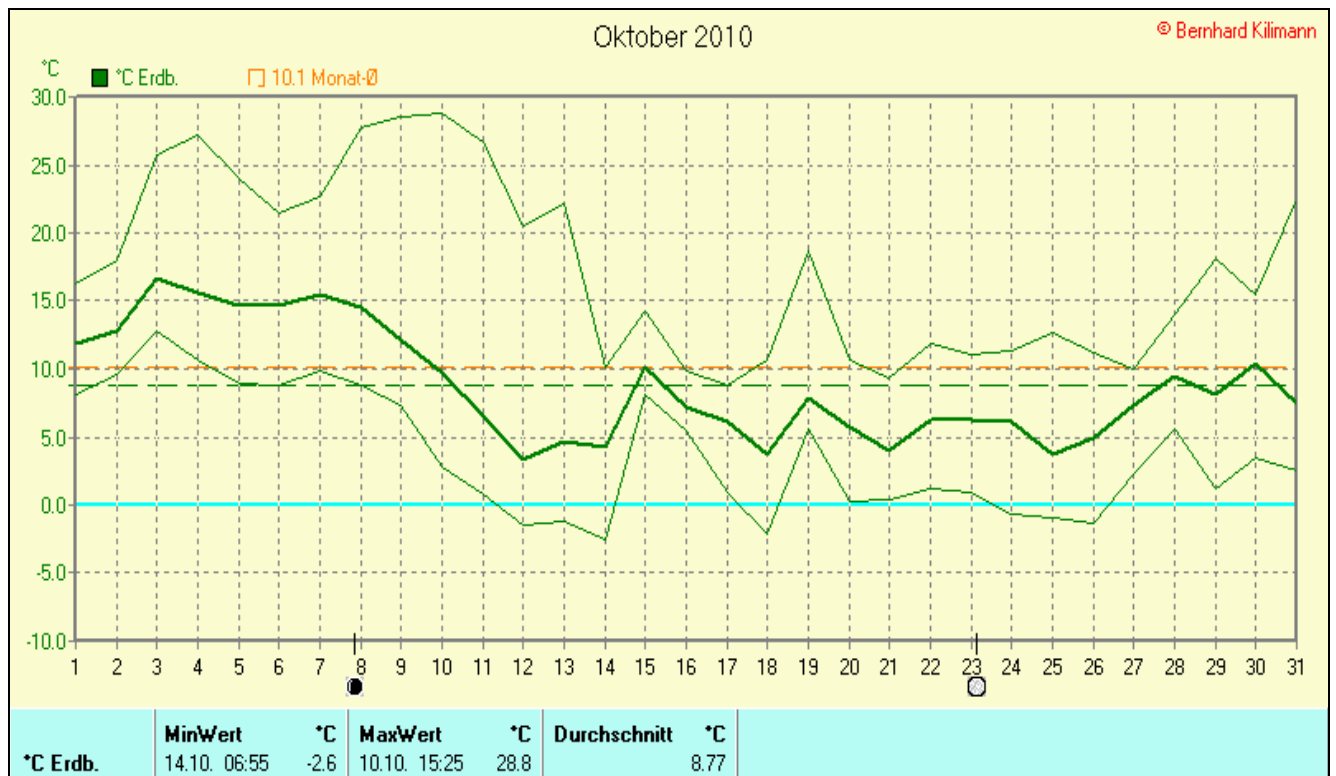
Absolutes Min.: 1000

Mittel: 1014

Sonnenscheindauer: **119,1 h**

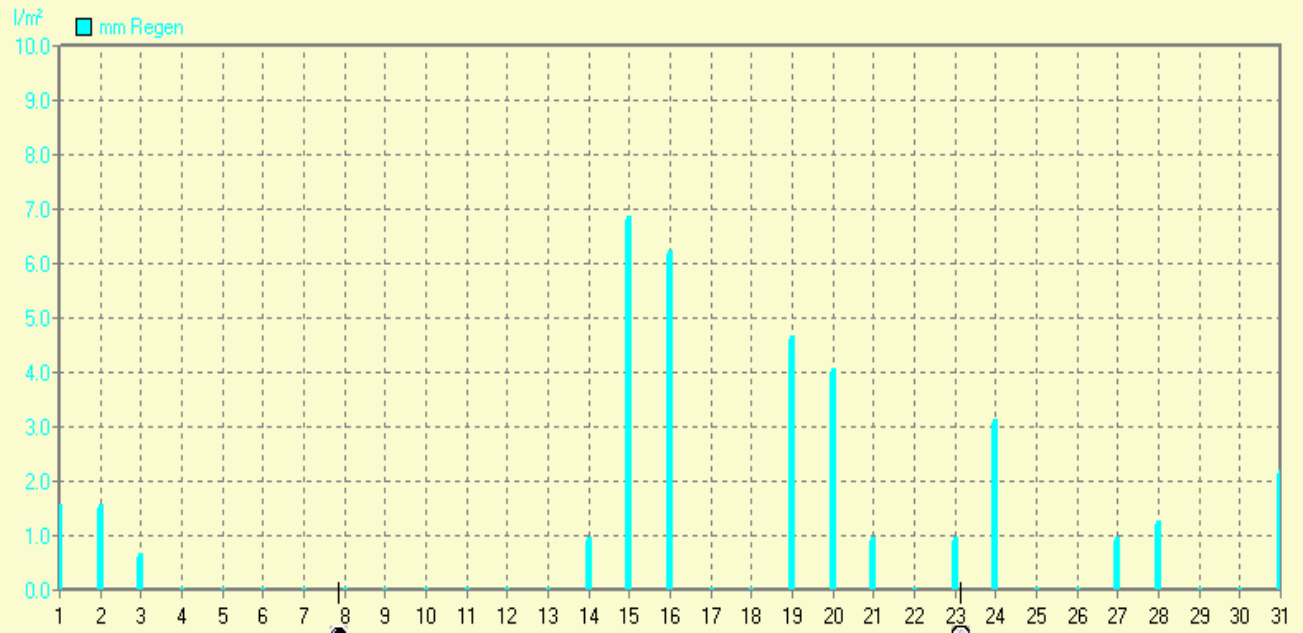
Lj.Mittel(Lipp.1961-90): 108,0 h





Oktober 2010

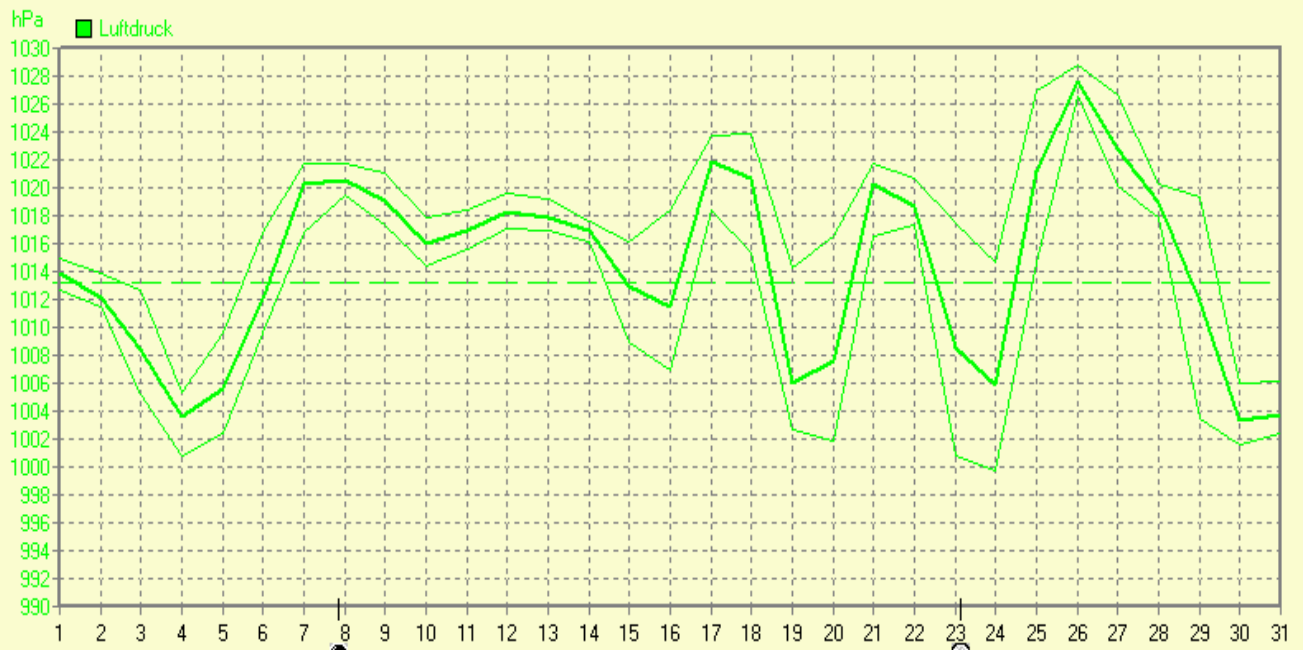
© Bernhard Kilmann



mm Regen	Regentage	MaxWert	l/m²	Gesamt	l/m²
	14	15.10. 03:54	6.8		35.6

Oktober 2010

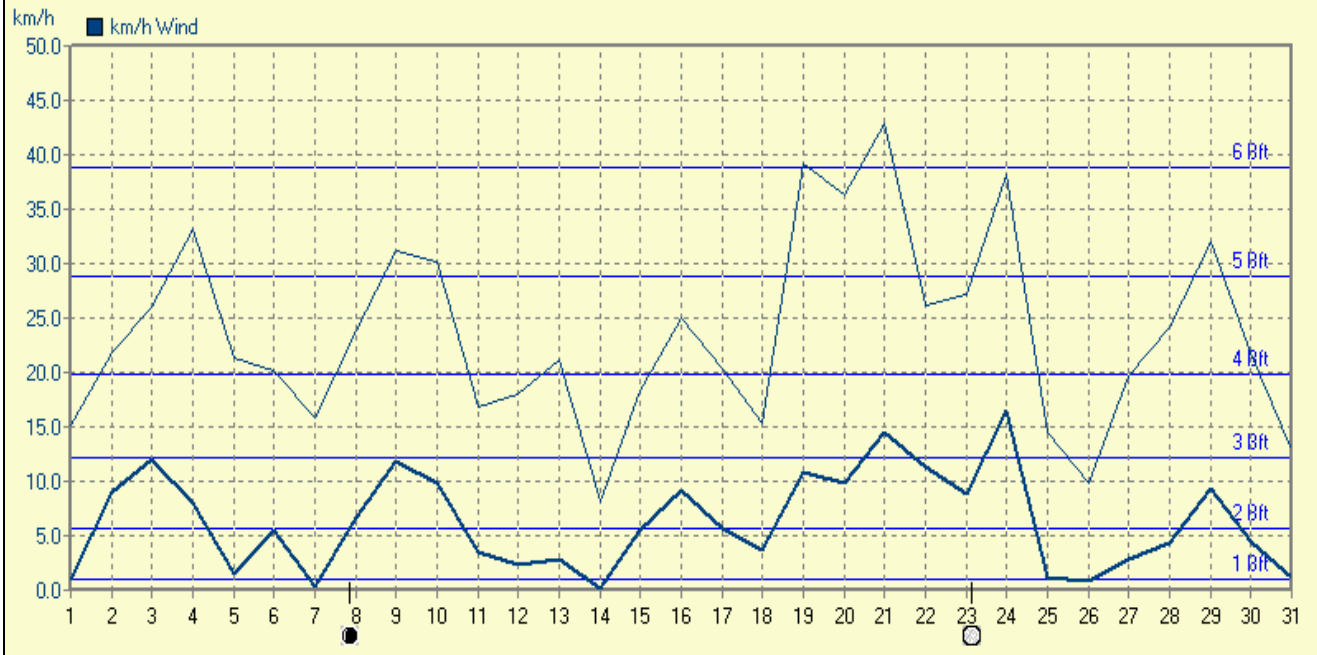
© Bernhard Kilmann



Luftdruck	MinWert	hPa	MaxWert	hPa	Durchschnitt	hPa
	24.10. 02:25	999.8	26.10. 09:45	1028.8		1014.3

Oktober 2010

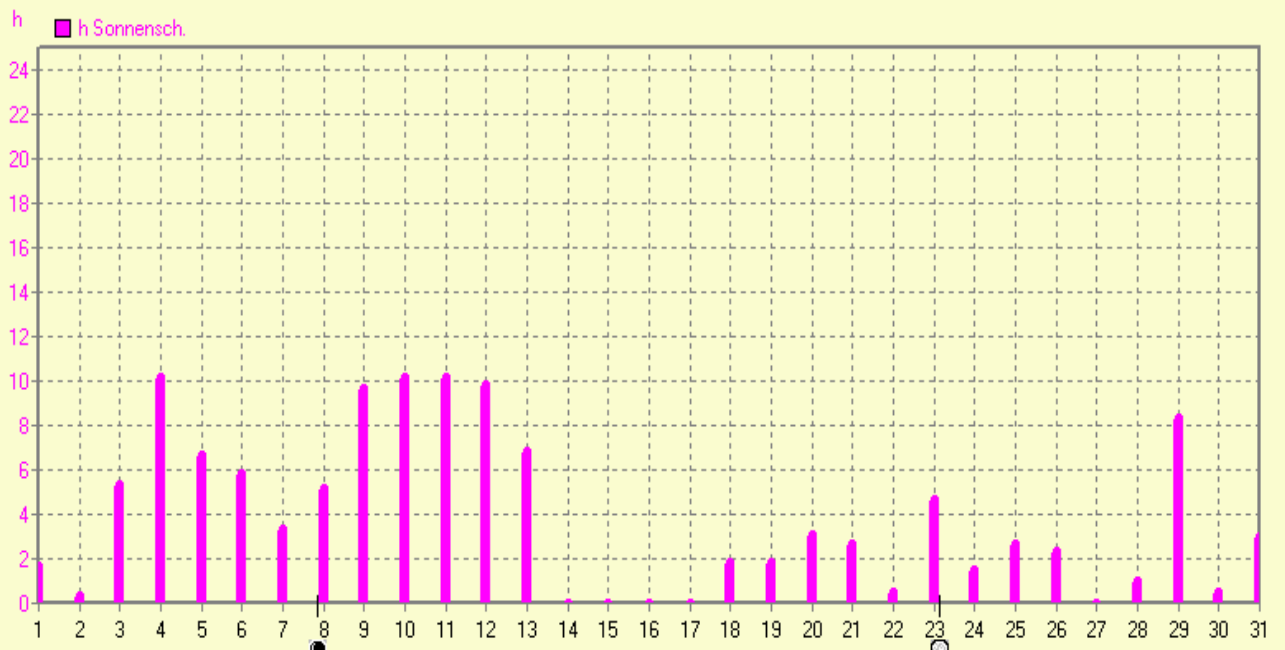
© Bernhard Kilmann



km/h Wind	MinWert	km/h	MaxWert	km/h	Durchschnitt	km/h
km/h Wind	01.10.	00:05	0.0	21.10.	11:05	42.8
					195,3 km	6.3

Oktober 2010

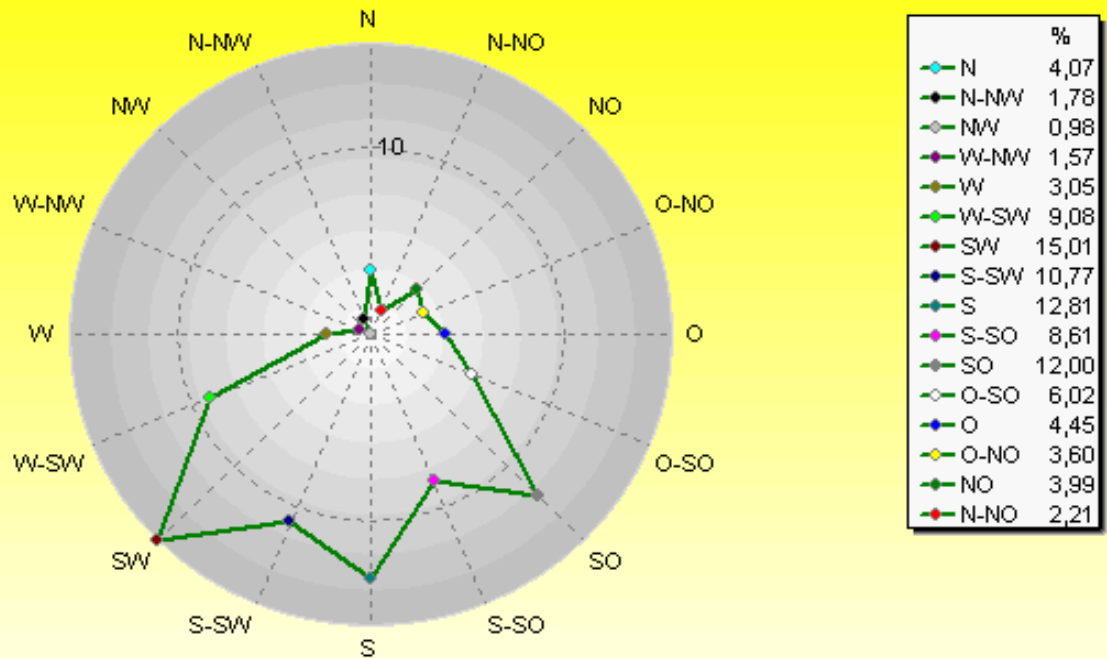
© Bernhard Kilmann



h Sonnensch.	MaxWert	h	Durchschnitt	h
h Sonnensch.	10.10.	18:05	10.17	119:05 h
				4

Verteilung Windrichtung Oktober 2010

Schlangen, südl. Teutoburger Wald

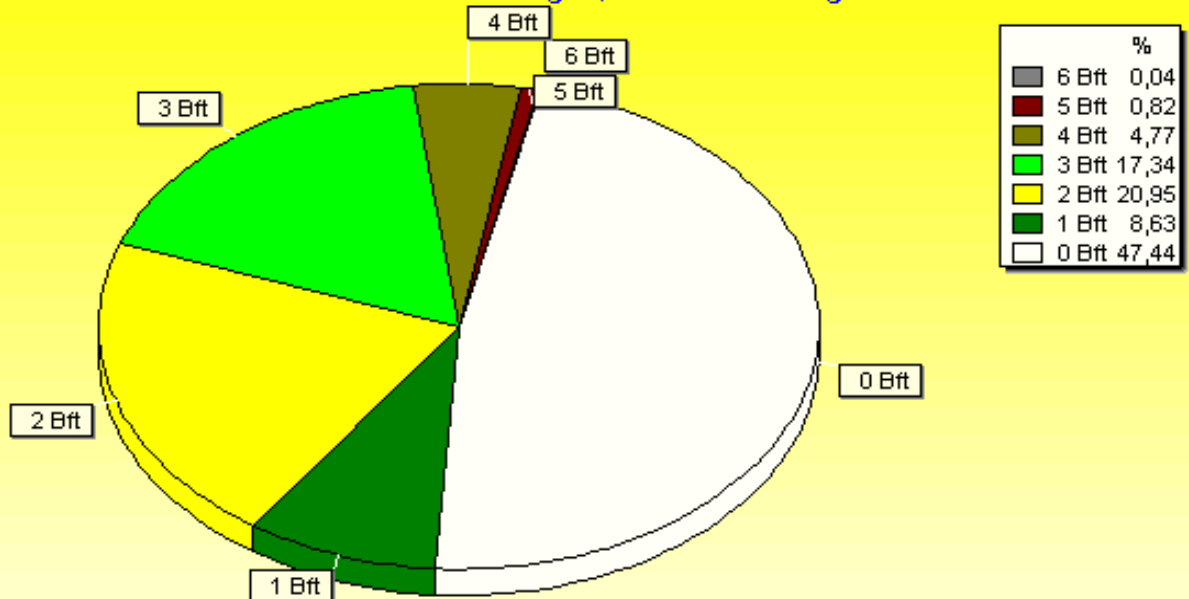


2358 / 2128 Werte -> 47.4% Windstille - Ø 6,3km/h - Max. 42,8km/h - 4687,1 km

© WsWin32 - © Bernhard Kilmann - Schlangen, südl. Teutoburger Wald

Verteilung Windstärke Oktober 2010

Schlangen, südl. Teutoburger Wald



4486 Werte - Ø 6,3km/h - Max. 42,8km/h - 4687,1 km

© WsWin32 - © Bernhard Kilmann - Schlangen, südl. Teutoburger Wald

